

# Section

# Patrimoine

C.I.S.  
N° 9

## Les Lieudits



Le bas de la vallée du Friolet à Liercourt est représentatif du paysage de la région :  
bois, vallée, rideau, terre crayeuse.

de la communauté de communes  
de la région d'Hallencourt

# Boène Énée à Tertous

D'un texte paru dans l'almanach du picard 2000 et lu par Monsieur Fernet d'Hallencourt,

Boène Énée 2000

BOÈNE ÉNÉE à ches geins, à ches bêtes, pi à chez plantes  
Boène énée à ches cabites, ches biloutes, ches jon-nes, ches vius, ches geins du mitan  
Boène énée à ches nazus, ches moukrons, ches bouzrés, ches cocos  
Boène énée à ches tchotins, ches piots pi ches piottes  
Boène énée à ches maguettes, ches cabris, ches vakes, ches toères, ches gvos, ches coèchons...  
Eine boène énée pi surtout une boène santé !

## Les Arts Ménagers

Histoire en picard d'avant 1940, par Madame Leroy, de Mérélessart :

Ché l'histoire d'un p'tcho picard qui n'est point riche ; il a deux troés vaques ; y no point gramin été à l'école, y no jamoé sorti ed sin treu.

Bref, din sin village o tire ine tombomla : 1<sup>er</sup> prix : un voyage à Paris (aux Arts Ménagers). Il o eine chance du diabe ; y gagne ech'premier lot.

Sin copain Léonard il y dit : « t'cho Mile, ine feut point mantcher eine occasion pareille, ej'te frais tin travail, ej'motchuperé det'femme, va-t'in tantquille »

Laïde, es'femme alé d'accord à condition qu'il li rapporte quecquose... promis, promis....

Ech'grand jour arrivé v'lo min tcho Mile parti. Il aquate ech'journal à la gare pour foère comme tout l'monde. Y pinsez-vous ? chés elle première foé qui monte d'inch'train, tout y l'intéresse. D'in seul queu, in intint : « Paris Nord, tout le monde descend ». Il est contint. Ach'buffet d'la gare y édmande in café, mais comme il est prin d'in bésain pressant y d'mande chés W.C. « La troisième porte à droite » qui li dit ech'serveur.

Il arrive la ed'din. Et bieu ! et blanc ! mais comme à presse ; y pose sin journal à terre, y foé sin p't'cho mon, pi après y foé un patché et y d'mande « Les Arts Ménagers ? » Ech'serveur il y dit : « Un bus va vous y conduire directement Monsieur »

A n'é point creuyabe, à Paris o vous conduit tout partout jusqu'alle porte.

Il intre « Au grand Palais » avec sin patché sous sin bros. Y a in monde !!! et pi y foé eine qualeur !... Des leumières tout partout pi des baratineux avec des machines ed'toutes sortes, y voé des affiches 199F - 239F



Din seul queu, il intint : « 59F90, ici la balance automatique », « o, ché em'nafoère, ej'min vo aquater ech'truc lo à Laïde » Il allonge sin long co, ech marchand y dit : « Approcher Monsieur, je vois que vous êtes intéressé, donnez moi votre paquet », « Non, non qui dit Mimile »,

Ech'camelot il y print ed'forche, i l'pose sur elle balanche, pi y dit : « Messieurs, mesdames, je suis sûr que ce paquet a été acheté pour 500 grammes, en réalité, il ne fait que 480 grammes ». V'lo ech'patché écrasé, tout l'monde éclaboussé, min pauve t'cho Mile y er'chu eine baffe à décrocher es'tête, y n'in r'vient point. Y n'a pu qu'une hâte, chés ed'rintrer à sin poéyi.

Léonard et pi Laïde, ils l'attinde à la gare. « Quoi equ'tu mo rapporté t'chot Mile ? ? », « Ti Laïde, va foère et'vaisselle, ej'té raconterai pu tard »

Léonard y dit : « Ta point l'air contini Mimile ?, pourtant t'a été à Paris ! »

« Ah ! Oui ! Tu peux n'in parler ed'Paris. Chét in poéyi, ils ont des cabinets ché comme des salles à mingier, et pi, si tu n'in foé point eine live tout juste, o't'donne eine douille ... à rester s'ul carrieu. »

# LES LIEUDITS

## Généralités :

- Trouver l'ensemble des noms de lieu d'un village, appelés aussi lieudits (ou lieux-dits), parfois nommés cantons dans notre région, n'est pas tâche trop ardue : il suffit de consulter les cadastres des plans napoléoniens établis entre 1811 et 1855, présents normalement dans les communes. C'est la démarche que nous avons effectuée pour la plupart des villages de notre communauté de communes.

Autre source de renseignements les cadastres actuels, qui nous révèlent à la comparaison des précédents un appauvrissement du nombre de lieux référencés, cependant certains noms en ont remplacé d'autres, souvent suite à des déboisements ou défrichements.

Il existe également le Corpus des Lieux-dits de la Somme, de René Debrie, édité par le Centre Régional de Documentation Pédagogique, il référence grand nombre de lieudits mais comporte beaucoup d'erreurs de lecture de noms qui étaient souvent manuscrits et furent mal retranscrits par l'auteur.

Les cartes IGN au vingt-cinq millième apportent d'autres renseignements, en particulier pour les noms plus récents.

Des minutes d'actes notariés sont une source d'information plus proche de la tradition orale, on y trouve des noms originaux mais peu sûrs, des problèmes de lecture se posent souvent.

Nous avons ainsi recensé plus de 1300 noms de lieudits.

- Une fois, la base de données ainsi établie, la partie la plus difficile mais aussi la plus motivante consiste alors à tenter de trouver l'origine de ces noms. On entre alors dans le domaine de la toponymie : étude linguistique des noms de lieux.

Nous disons bien tenter, car on est rarement certain de cette origine ; dans ce petit recueil, nous évoquerons donc des hypothèses.

Le livre d'Émile Lambert : Toponymie du Département de l'Oise, nous a permis par rapprochement d'émettre ces hypothèses sur l'origine linguistique d'un grand nombre d'entre eux. Ce livre de 1963 a été publié avec le concours du Conseil Général de l'Oise et du Centre National de la Recherche Scientifique. Nous avons adopté son classement pour la présentation des lieudits de notre communauté de communes. La grande majorité des précisions apportées ici sont puisées dans cet excellent livre.

- Un grand contingent des noms de lieux habités est d'âge celtique ou pré-celtique, mais le plus grand nombre a été formé du premier au huitième siècle (Gaule romaine et franque), enfin vers le douzième siècle presque tous les noms actuels sont déjà apparus. En parvenant jusqu'à nous, leur orthographe a souvent subi des modifications par suite d'accidents d'ordre graphique (leur écriture) ou d'ordre phonétique (leur prononciation).

Dans ces conditions, difficile d'être catégorique. Un exemple au village d'Allery, pour apparemment le même lieu, on trouve : le Bois des Vaux (pluriel de val), le Bois de Vaux (Vaux est une autre commune), le Bois des Veaux, le Bois des Vœux.

Émile Lambert dit : « en toponymie, les apparences sont souvent trompeuses et ont joué plus d'un mauvais tour aux imprudents, même érudits »

Par la suite, nous indiquerons après chaque nom de lieudit, la commune dans laquelle il se trouve en employant les abréviations suivantes :

All : Allery	Bai : Bailleul	Bel : Bellifontaine	Cit : Citernes
CF : Condé Folie	Dou : Doudelainville	Ero : Éronnelle	Fon : Fontaine/Somme
Gra : Grandsart	Hal : Hallencourt	Hoc : Hocquincourt	Hup : Huppy
Lie : Liercourt	Lim : Limeux	LCS : Longpré	Mer : Mérélessart
Sor : Sorel	VM : Vaux Marq.	Wan : Wanel	Wir : Wiry au Mont

Quand le nom d'un village est précédé d'une date, il s'agit de la date de l'acte notarié sur lequel on a trouvé trace du lieudit.

## A - NATURE DU SOL

### 1 - LE BIEF

Le bief est une terre rouge, argileuse, contenant du silex, compacte et collante que l'eau ne traverse pas : comme elle est toujours humide on peut en faire des pâtures,

**Les Biefs** ou **Les Bieffes** (Lim), **Les Biefs** (LCS)

### 2 - LE CAILLOU

**Le Biscayeu** (All) signifiant les cailloux bis autrement dit les silex, **La Cailloire** (CF), **Le Mont de Cailloux** (CF), **Le Caillouel** (Fon) diminutif de caillou, **Les Cailloux** (Fru), **Les Bis Cailloux** (Hal), **Les Terres à Cailloux** (Hoc), **La Cailloy** ou **La Cailloye** (Hup), **Le Cailloye** ou **La Cailloy** (Lim), **Le Hamechair** (LCS) ham signifie hameau, village et chair vient du gaulois cara signifiant caillou, **La Terre Gadin** (LCS) du gaulois gallos signifiant pierre, caillou,

### 3 - LA CAMPAGNE

Vient du français champagne et du picard campagne, a le sens de plaine,

**La Campagne** (CF), **Les Campagnes** (1841-Fon), **Les Campagnes** (Sor), **Les Campagnes** (Wan),

### 4 - LA CRAIE

**Les Tufes** (CF), **Le Tuf** (1863-LCS),

### 5 - LE MARAIS

**Les Marais** (Bai), **Marais de Condé** (CF), **Le Marquelet** (CF et Fon 1906) diminutif, **Le Marais** (Ero), **Marais de Folemprise** (Fon) peut-être une folle entreprise, **Marais de Vieulaines** (Fon), **Le Grand Marais** (LCS), **Le Petit Marais** (LCS),

### 6 - LA MOLIÈRE

Qualifie une terre molle,

**Les Mollions** (Bai), **voie des Moellons** (Cit) dans le bois de l'Abbaye, **Les Molières** (Gra),

### 7 - LA PIERRE

La perruche peut-être un terrain pierreux,

**La Perruque** (CF), **Les Pierret** (CF),

### 8 - LE RIEZ

Le riez est un sol non labourable, demeuré inculte, une mauvaise terre, une friche, une étendue crayeuse,

**Les Riez Flets** (Bai), **Riez à Marguerite Cayeux** (Bai), **Riez à Ch. Vincent** (Bai), **Riez à la Veuve Delécole** (Bai), **Riez à Monsieur Capet** (Bai), **Le Riez du Bois de Frucourt** (Hoc), **Les Riez** (VM),

### 9 - LA TERRE

**À la Terre du Moulin Brûlé** (All), **La Terre Jean Mercher** (Bai), **La Terre Fanchon** (Bai), **La Terre Tonnien** (Bai), **La Terre Laquache** (Bai), **La Terre Lahousse** (Bai), **La Terre Saint Martin** (Bai), **La Terre la**

**Déroute** (Bai), **La Terre à Courlieux** (Bel), **La Terre Maillet** (Bai), **Les Terres Duminy** ou **Les Terres Miny** (Bel), **La Terre Gauchet** (Bel), **Les Terres Grand Pierre** (Bel) il s'agirait peut-être de Pierre de Vaux seigneur d'Hocquincourt en 1480, **Terre Noyelle** (Cit), **Terre Desmaret** (Cit), **Les Terres Certaines** (CF), **Sous les Terres à Rente** (CF) certainement pour indiquer de bonnes terres par métaphore, **Les Terres Lavoine** (Ero), **Terre Douay** (1831-Fon), **Terres Courtilier** (Hal), **Terres de la Ferme** (Hal), **Les Terres Mourettes** (Hoc), **Les Terres des Camps** (Lim), **Les Terres Maurice** (1863-LCS), **Les Terres Monsieur** (LCS), **Les Terres Monsieur Delattre** (LCS), **Les Terres Pierre Caron** (Wan),

## 10 - LE TERROIR

Le terroir est composé de soles portant chacun un nom : les lieudits divisés eux-mêmes en pièces ou champs,

**Le Plain Terroir** (LCS) plain signifie uni, plaine, **Le Plain Terroir** (Sor), **Au Blanc Terroir** (VM),

## 11 - DIVERS

**Les Garchettes** (CF) deux hypothèses : garche vient du pré-latin cara signifiant pierre ou alors dérivé de garce c'est à dire pour faire allusion au labeur mal récompensé,

# B - SITUATION

## 1 - LE COUP D'ŒIL

**Ferme de Bellevue** (Bai), **Bel Étang** (Fon), **Beauvoir** (Hoc), **Au Bel Air** (Hup) peut-être pour indiquer une belle prestance,

## 2 - LE CUL DE SAC

Le cul de sac est un chemin sans issue, une impasse,

**Les Acculs** (Fru), **Le Cul de Sac** (Fru), **Cul de Sac** (Lim), **Cul de Sac** (Wan),

## 3 - LA FOURCHE

**Bois Fourchu** (Fon),

## 4 - LA POSITION RELATIVE

### SUR

**Sur Somme** (Fon), **Sur le Bois de Choquay** (Wir),

### SOUS

**Sous le Bois de Cambos** (All), **Sous le Bois du Proy** (All), **Sous le Chemin** (Fon), **Sous la Ville** (Fon), **Sous le Bois Caullier** (Fru), **Sous le Bois de Duncq** (Lie), **Sous le Bois de Nелette** (Lim), **Sous le Moigny** (Lim), **Sous le Bois Vallée** (Mer), **Sous le Bois de Mérélessart** (Wir), **Bois sous Choquay** (Wir), **Sous Choquay** (Wir),

### PRÈS

**Près le Bois de Citernes** (Hoc),

### DESSUS

**Au-dessus des Haies** (All), **Au dessus du Rideau Cahonne** (All) Cahon est un patronyme répandu sur Allery, **Au-dessus de l'Hayure** (All), **Au-dessus de la Vallée** (All), **Au-dessus du Bois des Rois** (All), **Au-dessus de l'Église** (1867-All), **Au-dessus de la Ville** (1855-All), **Au-dessus du Chemin des Labiettes** (Bai), **Au-dessus de la Tour** (Bai), **Dessus du Rideau des Crupes** (Bai), **Au-dessus du Chemin de Labiette** (Ero), **Au-dessus de la Vallée de Poterie** (Fon), **Au-dessus du Bois du Franc Baudet** (Fru), **Au-dessus du Rideau** (Gra), **Au-dessus du Bois de Nелette** (Lim), **Au-dessus du Rideau Luzerne** (Lim), **Au-dessus du Bois de la Faude** (Wir), **Au-dessus du Moulin** (Wir), **Par-dessus la Faude** (Wir),

### DESSOUS

**Au-dessous du Bois des Rois** (All), **Au-dessous de l'Hayure** (All), **Au-dessous du Bois de Cambos** (All), **Au-dessous des Fontaines** (1866-All), **Le dessous du Rideau du Moulin Brûlé** (All), **Au-dessous des Blancs Poulins** (1851-Bel), **Au-dessous du Fresnel** (Bel), **En-dessous du Camp César** (Ero), **Dessous la Vallée** (Fon), **Le Dessous les Labiettes** (Gra), **Dessous les Crupes** (Hal), **Dessous le Bois du Parc** (Wir), **Dessous le Moulin** (Wir), **Au-dessous des Quatorze** (Wir),

### HAUT

**La Haute Couture** (All), **Rideau d'En Haut** (1839-Bai), **En Haut de Warcheville** (Hup),  
**BAS**

**La Basse Couture** (All),  
**ENTRE**

**Entre le Chemin de l'Abbaye et Celui de Vergies** (All), **Entre les Chemins de l'Abbaye et d'Airaines** (All), **Entre Deux Bois** (Cit), **Entre la Ruelle et la Place** (Dou), **Entre les Deux Bois** (Fon), **Entre Deux Bois** (Fru), **Entre les Chemins de Mérélessart** (Hal), **Entre les Deux Chemins d'Allery** (Hal), **Entre les Bois** (Lim), **Entre Deux Rues** (Lim), **Entre les Deux Cavées** (LCS), **Entre le Bois Hédron et Celui de Choquay** (Wir), **Entre Deux Bois** (Wir),

**DEVANT**

**Devant le Bois** (Fon), **Devant le Bois de Cormont** (Fon), **Devant le Bois Blangiel** (Fru),

**DERRIÈRE**

**Derrière le Bois de Cambos** (All), **Derrière le Bois Delbouche** (All), **Derrière le Bois** (1840-Bai), **Derrière le Bois** (Cit), **Derrière l'Église** (Cit), **Derrière Yonville** (Cit), **Les Derrières** (Dou), **Derrière Grandsart** (Gra), **Derrière le Moulin** (Ero), **Derrière le Bois** (Fon, 2 fois), **Derrière la Croix de Pierre** (Fon), **Derrière le Bois Donne** (Fon), **Derrière le Bois de Blangiel** (Fru), **Derrière le Bois de la Motte** (Fru), **Derrière le Moulin** (1843-Fru), **Les Derrières** (Hal), **Derrière le Bois** (Hoc), **Derrière les Prés Cuvellier** (Hup), **Derrière le Pré de Dacquet** (Hup), **Derrière le Pré de Galimard** (Hup), **Derrière le Pré de Jean Poix** (Hup), **Derrière le Pré de Jean Bos** (Hup), **Derrière Trinquies** (Hup), **Derrière le Bois** (LCS), **Derrière les Haies de Mérélessart** (Mer), **Derrière les Prés** (Mer), **Derrière le Bois de Fontaine** (Sor), **Derrière le Bois de Queuette** (Sor), **Derrière le Bois Hu** (Wan), **Derrière les Haies** (Wan), **Derrière les Nuages** (Wir),

**VERS**

**Vers Forceville** (Cit), **Vers La Neuville** (Cit), **Vers Longpré** (Fon), **Vers Liercourt** (Fon), **Vers Catelet** (Fon) le catelet est une pyramide de tourbe, **Vers Marquenneville** (Fru), **Vers Bainast** (Hup), **Vers Ercourt** (Hup), **Vers Trinquies** (Hup), **Vers Vaux** (VM),

**BOUT**

**Le Bout de la Ville** (All), **Bout du Bois** (All), **Au Bout de la Neuville** (Cit), **Au Bout de la Rue d'Abbeville** (Cit), **Au Bout de la Rue d'Airaines** (Cit), **Au Bout de la Rue Brûlée** (1876-Cit), **Au Bout de la Rue de l'Église** (Dou), **Au Bout de la Rue de Vaux** (Fru), **Au Bout de Trieux** (1813-Hal) trieu peut venir de trie : terre inculte, jachère, **Les Bouts du Mont** (Hal), **Au Bout du Bois de Citernes** (1843-Hoc), **Le Bout du Haut** (Mer), **Au Bout de la Rue Neuve** (1851-Mer), **Au Bout des Vingt** (VM), **Au Bout de la Rue Claudin** (VM), **Le Bout des Mondes** (Wan), **Bout de la Remise vers Allery** (Wir),

**À GAUCHE**

**À Gauche du Chemin de Wiry** (Hoc), **À Gauche du Chemin des Moulins à Trinquies** (Hup),

**À DROITE**

**À Droite du Chemin de Trinquies** (Hup), **À Droite du Chemin des Moulins à Trinquies** (Hup),

**EN FACE**

**En Face le Moulin Dumeige** (Hal),

## 5 - LE VENT

Désigne un endroit exposé au vent,

**Le Heurtevent** (Cit), **Prés d'Hurtevent** (Fon), **Le Buquet de Tous Vents** (1864-Lim),

## 6 - DIVERS

**Les Trois Machoires** (Hal) vers le bois Delbouche pour évoquer une forme éventuellement,

# C - ASPECT - FORME - COULEUR

## 1 - L'ANGLÉE

Représente une parcelle en forme d'angle, un passage resserré,

**L'Anglissière** ou **Langlissez** ou **Englissez** (All), **Bois de l'Anglée** (Hup),

## 2 - LE BOYAU

**Le Long Boyelle** (Dou), **Bois de Long Boyelle** (Fru), **Cordon des Soixante** (Fru),

### 3 - LE CHAMP

Terme vague désignant le plus souvent un sol cultivé, non clos, d'étendue variable,  
**Les Grands Champs** (All), **Les Grands Champs** (CF), **Les Blancs Champs** (CF), **Les Champs Guilmy** (CF), **Au Champ Bigout** (Ero), **Les Grands Champs** (Fon), **Le Grand Camp** (Wir et Fon 1906),

### 4 - LE COIN - LA COIGNÉE

Pour une parcelle en forme de coin et aussi de la forme de l'outil la coignée,  
**La Coignée** (1854-All) ou **La Coignée**, **Le Quignet** (All) , **La Quignarde** (Fon) peut-être des formes picardes de cet élément, **Les Trois Coins** (Fru), **À la Coignée** (Sor),

### 5 - LA COULEUR

**Les Blanches Fosses** (All), **La Verdure** (All), **La Rue Verte** (Fon), **Au Chemin Vert** (Hoc), **Blanches Fosses** (1876-Mer),

### 6 - LE CREUX

**Les Creuses** (Lie), **Les Gorgies** (Mer) on peut penser à un creux d'eau,

### 7 - LE LARGE

**Le Large** (Fon ) doit évoquer la forme du lieudit,

### 8 - LE LONGUET

Parcelle longue et étroite,  
**Le Longuet** (Cit), **voie du Longuet** (Cit) située dans le bois de l'Abbaye, **Au Longuet** (1876-Mer),

### 9 - LA PAROI

**La Paroi** (All) aspect vertical du versant de la vallée,

### 10 - LA PIÈCE

Pris dans le sens de parcelle,  
**La Grande Pièce** (Bai), **La Grande Pièce** (Mer),

### 11 - LA PLACE

**Place Céaucourt** (All) déformation de Soyaucourt nom d'un propriétaire vivant en 1715, **Place du Bout de la Ville** (All), **Dans les Places Belleville** (1855-All), **La Place** (Fon), **La Place** (Fru), **Les Places** (Hal), **À la Place** (Hoc), **La Place** (Lim), **La Place** (Wir),

### 12 - LA PLAINE

**La Plaine de Warcheville** (Dou), **Plaine des Douze** (1813-Fon), **La Plaine du Moulin** (Fru), **La Plaine de Warcheville** (1847-Hup), **La Plaine du Moulin** (Lim), **La Plaine** (1876-Mer), **Plaine du Bois de la Faude** (Wir),

### 13 - LA POINTE

Indique la forme de la pièce,  
**La Pointe de Cambos** (All), **La Pointe** (CF), **Les Pointes** (Dou),

### 14 - LA QUEUE

Il s'agit souvent d'une partie boisée allongée en forme de queue,  
**Blanche Queue** (CF), **Les Queues D'Hirondelle** (Lie) , **La Queue d'Hirondelle** (Lim), **Bois de Queue** (Sor), **La Queue de Vache** (Wir), **Les Quatre Queues** (Fon 1906),

### 15 - LA RAIE

Raie ou roie signifie sillon,  
**Sentier des Longues Royes** (1867-Cit), **La Longue Raie** (Hoc),

## 16 - LE TOURNANT

**Le Tournant** (Bel), **Le Tournant** (1863-CF)

## D - RELIEF

### 1 - LE BAC

Ce nom représente un fond, une dépression, baquet est un diminutif,  
**Le Bacquet** (All), **Le Premier Baquet** (CF), **Bois du Bac** (Hal), **Les Bacquets** (1811-Lim),

### 2 - LA BASSURE

Autrement dit le bas fond,  
**La Bassure** (CF),

### 3 - LE BECQUET

Provient du norois (langues du Nord) bekrr signifiant ruisseau et de l'ancien picard becque, becquet est un diminutif signifiant : talus d'un fossé,  
**Le Becquet** (Hal) ,

### 4 - LA BOSSE

**Les Bossus** (Cit), **La Bosse d'Airaines** (Hal),

### 5 - LA BUTTE

Pour une hauteur au sommet arrondi,  
**La Butte** (Hoc),

### 6 - LE CAVIN

Diminutif de cave : cavité, creux,  
**Le Cavin** (1851-Fru),

### 7 - LA CÔTE

Indique l'aspect pentu,  
**Les Côtes de Routy** (All), **La Côte** ou **Cotte du Chemin de Mérélessart** (All), **La Côte** ou **Cotte de la Vallée** (All), **La Côte de Visquemont** (Bai), **Les Côtes de Blangiel** (1811-Lim), **La Côte du Bois de Blangiel** (Lim), **Les Côtes** (VM), **Cotte Mazard** (Wan),

### 8 - LE CROC

Signale un ressaut de terrain ou plus généralement un terrain où des talus le font s'élever par degrés,  
**Le Crocq** (CF), **Le Crocq** (Fon),

### 9 - LA CRUPE

Désigne une petite éminence,  
**Les Crupes** (All), **Les Croupes** (CF), **Aux Crupes** (1880-Fon), **Les Croupes** (Fru), **Les Croupes du Bois Caullier** (Fru), **Les Crupes** (Gra), **Les Crupes** (Hal), **Les Croupes** (Lim),

### 10 - LA FALAISE

Provient de falise qui désigne aussi un sol pierreux,  
**Fond de Falize** (1877-Wir), **Au-dessous du Rideau Falise** (Wir),

### 11 - LE FOND

Ce mot représente un vallon, une dépression de terrain,  
**Au Fond de Manchy** (All), **Le Fond de Cambos** (All), **Le Fond du Hamel** (All), **Fond du Bacquet** (All), **Le Fond d'Étalmini** (Bai), **Les Fonds Duminy** (1852-Bai), **Fond de la Carrière** (1846-Bai), **Fond de la Vallée**



(Cit), **Fond de Citernes** (Cit), **Fond d'Airaine** (Dou), **Fond de Fresne-Tilloloy** (Dou), **Fond de Huppy** (Dou), **Fond de Saint-Maxent** (Dou), **Fond de Limeux** (Fru), **Fond d'Étalmenil** (Fru), **Fond de Vaux** (Fru), **Fond du Bois de la Motte** (Fru), **Fond d'Airaines** (Hal), **Fond d'Allery** (Hal), **Fond de la Rue Caron** (Hoc), **Fond d'Étalminil** (Hoc), **Fond de Canvrière** (Hup), **Fond de Grébaut** (Hup), **Fond de Canvrière** (Lim), **Fond de Limeux** (Lim), **Le Grand Fond** (LCS), **Le Fond Jourdain** (Sor), **Fond de Fresnes** (VM), **Fond de Vaux** (VM), **Fond du Bois Frand Beudet** (VM), **Fond Jourdain** (Wan), **Fond Mazard** (Wan), **Le Fond d'Allery** (Wir), **Le Fond de Woirel** (Wir),

## 12 - LA FOSSE

Sens voisin du fond,

**Les Blanchés Fosses** (All), **La Fosse à Crayon** (Gra) certainement un rapport avec la craie, **Fosse au Crayon** (Hal), **La Fosse Maillart** (Hal), **Les Fosses** (Hal), **La Fosse du Pied du Mont** (Lim), **Fosse Marie Galland** (Lim), **À la Fosse Poulet** (Lim), **À la Fosse à Précheux** (VM),

## 13 - LA GALERIE

**Les Galeries** (Lim),

## 14 - LA GATTELETTE

Gatelette est le nom d'une grande fosse dont le diamètre peut aller de quelques mètres à une centaine, et qui se transforme en mare, en formant des creux en son milieu,

**La Gattelette** (Ero),

## 15 - LA HURE

Vient de l'ancien français hurée signifiant talus, escarpement,

**Le Grand** ou **La Grande Hure** (All), **Le Petit** ou **La Petite Hure** (All), **À Hure** (All),

## 16 - LE MONT

**Le Mont Robant** (All), **La Montagne de Cambos** (All), **Le Mont Blanc** (Bai) ou **Blanc Mont** (1872), **Le Caumont** (Fon) pour le mont chauve, dénudé, **Le Blancmont** (1826-Fru), **La Montelette** (Hal) diminutif, **Le Mont Aigu** (Lim), **Le Mont Henry** (Lim), **Le Mont Hulain** ou **Hulin** (Sor) partie du territoire la plus élevée, **Les Blancmonts** (1848-VM),

## 17 - LA MONTERIE

Détermine très certainement l'aspect du lieu, attention aussi à Menterie c'est à dire une terre qui déçoit,

**La Monterie** (Ero), **Le Monterie** (Lie),

## 18 - LE PENDANT - LA PENTE

S'entend d'une pente douce et régulière,

**Les Pendants de Machy** (1827-All), **Les Pendants** (Sor), **Les Pentes** (Wir),

## 19 - LE RAVIN

**Ravin des Eaux Sauvages** (1840-Bai), **Ravin** (Bai),

## 20 - LE REVERS

De l'ancien français rados qui signifie talus exposé au midi,

**Revers du Bosquet** (All), **Le Revers Saint Jean** (LCS) le saint Jean est le millepertuis : plante à fleurs jaunes ou herbe à mille trous, **Le Revers de la Vallée de Béthencourt** (LCS),

## 21 - LE RIDEAU

Le rideau est caractéristique des paysages de craie de la région, c'est un repli brusque du terrain, un haut talus. En picard, il est aussi appelé roeyon,

**Au Grand Rideau** (All), **Le Rideau Madame** ou **Royon Madame** (All), **Rideau Monsieur** (1867-All), **Le Rideau Marie Blond** (All), **Le Rideau Porette** (All), **Au Rideau d'Amiens** (All), **Rideau du Petit Routy** (1818-All), **Le Rideau** (Bai), **Au Rideau Minet** ou **Ninet** (Bai), **Rideau des Écouloirs** (1863-Bai), **Au Rideau**

**d'École** (Bai) certainement le Rideau de la Veuve Delécole (attestée), **Sous le Rideau du Bois à Roux** (CF), **Le Rideau Frocourt** (CF), **Le Rideau** (CF), **Rideau des Renardières** (CF), **Rideau Contois** ou **Comtois** (Fon), **Bois Rideau** (Fon 1906), **Rideau Valeson** (1839-Gra), **Rideau Derot** (Hal), **Rideau Crochu** (1859-Hoc), **Aux Royonnets** (Lie), **Le Rideau Grand-Mère à Bâton** (1850-Lim), **Au Rideau Luzerne** (Lim), **Rideau des Écouloirs** (LCS) écouloir, couloir vient du picard coulot qui signifie rigole,

## 22 LA SOLLE

Sole signifie terre,

**La Longue Solle** (Bai), **Solle à Mont** (Mer),

## 23 - LE VAL - LA VALLÉE

**La Vallée Gaudry** (All), **Vallée Colette** (All), **Vallée de Limeux** (Bai), **Vallée de Bicourt** (1840-Bai), **Vallayette** (1871-Bel) diminutif de vallée, **Vallée du Beau Mulet** (CF), **La Vallée Dailly** (CF), **La Valléette** (CF), **La Grande Vallée** (CF), **La Vallée** (Dou), **Vallée de Bicourt** (Ero), **Vallée Maledent** (Fon), **Vallée de Sorel** (Fon), **Vallée Martias** (Fon), **La Vallette** ou **La Valéette** ou **La Vallayette** ou **Vallée Yette** (Fon), **Vallée de Bernival** (Fon), **Vallée de l'Église** (Fon), **Vallée Marinette** (Fon), **Vallée du Catelet** (Fon), **Vallée Bidaut** (Fon 1906), **Vallée des Quatorze** (Gra), **La Valéron** (Gra) souvent déformée en **La Valeson**, et souvent analysé (à tort ?) comme la vallée des oies (en picard un euson est une oie), **Vallée Colette** (Hoc), **Vallée de Frucourt** (Hoc), **Vallée de Limercourt** (Hup), **Vallée de Duncq** (Lie), **Vallée du Friolet** (Lie), **Vallée de Bailleul** (Lim), **La Vallée de Béthencourt** (LCS), **La Vallée du Catelet** (LCS), **La Grande Vallée** (Sor), **Sous la Valléette** (Sor), **La Vallée Friolet** (Sor), **Vallée Saine** (Sor), **Vallée du Bois Bideau** (Sor), **La Vallénette** (Wan), **La Grande Vallée** (Wir), **La Petite Vallée** (Wir), **La Vallée Lorgnon** (Wir),

## 24 - LE VAUCHET

Il s'agit d'une petite vallée,

**Le Vauchet** (Bai), **Au Veucher** (1831-Fon), **Le Vauchet** (Lie),

## 25 - DIVERS

**Terre à Trou au Chemin de Frucourt** (1876-Cit), **La Dunette** (CF) duno a signifié hauteur, mont,

# E - EAUX

## 1 - L'EAUETTE

Littéralement petite eau c'est à dire ruisseau,

**L'Eauette** (CF), **L'Auette** (LCS) autre nom donné à l'Airaine,

## 2 - L'ÉTANG

**Étang de la Bassure** (CF), **Étang des Pâtis** (CF), **Étang des Provisions** (Fon), **Étang des Aunais** (Fon), **Étang de la Catiche** (Fon) la catiche étant un passage réservé le long d'une haie, d'un jardin,

## 3 - LA FLAQUE

A le sens de mare,

**Flaque à Fontaine** (1863-CF), **La Flaque aux Bouchers** (Ero),

## 4 - LA FONTAINE

**Les Fontaines** (1819-All) à proximité des sources du Hamel, **La Fontinette** (LCS) sol humide où l'eau sourd de toutes parts sans cependant former une source abondante,

## 5 - LE FOSSÉ - LE COURANT - LE RUISSEAU

**Le Ruisseau d'Écoulement des Eaux Pluviales** (Bai), **Fossé d'Égout** (1824-Bai), **Le Fossé d'Eaux Sauvages** (1871-Bai), **Ruisseau Mitoyen** (Bai), **Courant d'Eaux Sauvages** (1848-Fru), **Coulant d'Eau** (Fru), **Au Fosseiller** (Fru), **Au Fossé Routier** (Hoc), **Le Fosseiller** (Lim),

## 6 - LA MARE

Les Marettes peuvent être des endroits où il se faisait des petites mares d'eau lorsqu'il pleuvait,  
**La Mare du Quignot** (Cit), **La Marette** (Fru), **La Mare des Croix** (Hal), **Les Marettes** (Lie), **Les Marettes** (Wan),

## 7 - LA PLANCHE

Petit pont de bois, passerelle sur un ruisseau, (ou portion de jardin affectée à une culture : sens actuel), planque en picard,  
**Pauche à Poix** ou **Planche à Poix** (Cit) sans certitude, poix pourrait venir de puits, **La Planque** (Dou), **La Planquette** (LCS)

## 8 - LE PONT

**Pont de l'Étoile** (CF),

## 9 - LE PUIIS

Au moyen âge puits et surtout puiseux avaient le sens de lieu bas et humide, vallée profonde,  
**Vallée du Puis** (Hoc), **Le Trou Perdu** (Hup), **Les Puts** (Lie), **Le Camp du Puits** (LCS),

## 10 - LA RAQUE

Fondrière, ornière où l'eau séjourne,  
**Chemin de la Grande Raque** (LCS),

## 11 - LA RIVIÈRE

**La Rivière de Bellifontaine** (Bel, Ero),

## 12 - DIVERS

**Les Tempêtes** (All) parties du terroir nommées ainsi à cause des eaux abondantes qui s'y engouffrent et ravinent le sol au temps des orages, des dégels brusques,

# F - LIEUX BOISÉS

## 1 - LE BOIS

**Au Bois d'Airaines** (All), **Le Bois de Cambos** (All), **Au Bois Delbouche** (All) défriché vers 1860, **Au Bois des Vaux** (All) situé entre deux vaux (voir introduction), **Au Bois Petit Édouard** (All), **Bois de la Chapelle** (All), **Bois de Fréchencourt** (Bai), **Au Petit Bois de Coquerelle** (Bai), **Bois de Coquerel** (Bai), **Bois d'Hocquincourt** (Bai), **Bois de Bailleul** (Bai), **Bois de Visquemont** (Bai), **Au Bois de Visquemont** (Bai), **Le Petit Bois** (1844-Bai), **Bois de Neuville** (Cit), **Le Bois Moyen** (Cit), **Le Bois des Sept** (CF), **Au Bois Robert** (Dou), **Bois d'Eronnelle** (Ero), **Le Grand Bois** (Fon), **Bois de Cormont** (Fon), **Bois de Vieulaines** (Fon), **Bois de Longue Attente** (Fon) trois hypothèses pour ce nom : un rendez-vous galant non honoré, des cultures longues à pousser, un endroit où se poste le chasseur, **Le Bois Donne** (Fon), **Bois de Frucourt** (Fru), **Bois d'En Bas** (Fru), **Bois Caullier** (Fru), **Bois d'Autrefoie** (Fru) ne serait-ce pas un bois d'Hautefoy ?, **Bois de Blangiel** (Fru), **Bois de la Motte** (Fru), **Bois du Franc Baudet** (Fru), **Bois de Derrière** (Hal), **Bois des Simons** (Hal), **Bois Dubois** (Hal), **Le Bois Hu** (Hal) hu est le cas possessif de hugo, **Au Bois Renaut** (Hal), **Au Bois de Beauvoir** (Hoc), **Au Bois de Citernes** (Hoc), **Bois d'Étalminil** (Hoc), **Bois Fréville** (Hoc), **Bois Unique** (Hup), **Au Bois d'Ercourt** (Hup), **Bois Robert** (Hup), **Au Bois du Mont Blanc** (Hup), **Bois de Duncq** (Lie), **Bois de Fontaine** (Lie), **Bois Duval** (Lie), **Bois de Longue Attente** (Lie), **Au Bois des Dix** (Lie), **Au Bois Colas** (Lim), **Bois Cocquerel** (1839-Lim), **Bois de Canvrière** (Lim), **Bois de Limeux** (Lim), **Au Bois de Nелette** (Lim), **Au Bois d'Hocquincourt** (Lim), **Au Bois du Buquet** (Lim), **Bois du Mont Blanc** (Lim), **Bois du Moulin** (Lim), **Au Bois du Pierre** (Lim), **Au Bois du Poulain** (Lim), **Bois Jacques Reigner** (Lim), **Bois Poulette** (Lim), **Bois à René** (Lim), **Bois de Longpré** (LCS) en 1431, Bon de Crésecques et Marie Jeanne de Harcourt font don au chapitre de Longpré du bois de 27 journaux, le chapitre en fait abattre chaque année 3 journaux pour son chauffage, **Bois Carrière** (Mer), **Bois Renaud** (Mer), **Bois Vallée** (Mer), **Bois du Parc** (1876-Mer), **Au Bois Bideau** (Sor), **Au Bois de Bout** ou **Au Bois Debout** (Sor) partie boisée se trouvant à l'extrémité du bois Bideau, **Bois de Fontaine** (Sor), **Le Grand Bois** (Sor), **Au Bois de Longue Attente** (VM), **Bois de Fresnes** (VM) Fresnes est le village voisin, **Bois Monsieur Petit** (Wan), **Bois Forceville** (Wan), **Bois Jean Berger** (Wan), **Bois Hédron** (Wir), **Bois du Parc** (Wir),

## 2 - LE BOQUET, LE BUQUET

Signifie petit bois, buisson,

**Le Bosquet** (All), **Buquet de la Hayure** (1818-All), **Le Bosquet Jean Gruel** (Bel), **Au Buquet des Cent** (1876-Cit), **Les Longs Bucquets** (CF), **Le Bosquet Guillard** (CF), **Au Bosquet** (Dou), **Au Buquet des Rôtis** (Hal), **Le Bosquet** (1874-Hoc), **Bosquet de Citernes** (1836-Hoc), **Au Bosquet de Trinquies** (Hup), **Derrière le Bosquet** (VM), **Bosquet de Saint Valéry** (Wir) l'abbaye de St Valéry possédait des terres à Wiry, **Le Buquet des Cent** (Wir),

## 3 - LE BUISSON

**Le Buisson Père Adam** (All) ou **Le Buquet Père Adam** (1827-All), **Le Buisson Charlotte** (Cit), **Le Buisson La Caille** (Lim),

## 4 - LA FEUILLÉE

Représente des lieux feuillus,

**Les Fouillots** ou **Foillets** (1839) ou **Feuillas** (1887) (Gra), **Les Foyeux** (Lie),

## 5 - LA HAIE

Le mot haie a signifié en dehors du sens actuel, une propriété close de haies, un lieu boisé,

**L'Hayure** (All), **La Longue Haie** (All), **À la Haye Travers** (All), **Sous la Hayeuse** (All), **La Hayeuse Charles Sueur** (1813-All), **La Hayeure du Bois des Vaux** (1813-All), **Hayure Driot** (All), **Au Bois de la Haie** (Bai), **Les Haies Trancart** (1836-Bai), **Les Hayettes** (Bel), **La Hayette** (CF), **Haie Tagault** (1834-Hal), **Haies Denis Delétoile** (1875-Hal), **Aux Haies d'Estalminy** (1818-Hoc), **Aux Haies Trancart** (Hoc), **Les Hayeures** (1837-Mer), **La Grosse Haie** (Wan),

## 6 - LE PARC

Désigne souvent un enclos réservé aux bestiaux,

**Au Parc** (Cit),

## 7 - LA RAMÉE

A été remplacé au XVI<sup>e</sup> siècle par rameau qui vient de l'ancien français ramel et du latin ramus signifiant branche,

**La Ramonière** (All) et **Les Ramonnières** (Hal) ont peut-être un rapport avec cette signification,

## 8 - LE TOQUET

En ancien picard toque signifie boqueteau, toquet est un diminutif,

**Les Toquets** (LCS),

# G - LES VÉGÉTAUX

## 1 - L'ARBRE

**Aux Arbres Fournier** (Hal), **Aux Arbres Jean Maxis** (Hal), **Les Deux Petits Arbres** (Hal), **Les Arbres Gomard** (Hup),

## 2 - L'AULNE

**Les Aulnais** (Fon) lieu planté d'aulnes, **Les Anois** ou **Les Aulnois** (1848) (Hal),

## 3 - LE BOULEAU

**Au Bois Bellois** (Hal), **Bois de Belloy** (Hup),

## 4 - LE CAURE

Le caure est la traduction picarde du coudrier, ancien nom du noisetier,

**La Corette** (Hal) et **La Caurette** (1888-Sor) sont peut-être des diminutifs de ce nom,

## 5 - LE CERISIER

Le chéché est le nom d'une variété de cerisier appelé aussi cessier,  
**Le Chécherot** (All) le suffixe rot a peut-être rapport avec routy, **L'Aire Chauchait** (Ero), **L'Aire à Cessier** (Ero) un rapport avec le cerisier est fort possible avec ces deux derniers noms, **Les Chéchers** (Gra), **Le Chécher** (Hal), **Au Merisier** (Hup),

## 6 - LE CHÊNE

**Le Gros Chêne** (All), **Vallée Quenoëne** (All) peut-être la vallée des chênes, la vallée des chanoines est aussi possible, **Au Quesne** (All), **Quatre Chênes** (Fon), **Au Chêne** (Fon), **Le Quesne** (Wan),

## 7 - L'ÉPINE

**Les Épinaux** (All), **L'Épine Harmant** (CF), **La Longue Épine** (Dou), **L'Épine** (Fon), **À l'Épine Cassée** (Hal), **À l'Épine de Poulrières** (Hup), **L'Épinette** (Lie), **Aux Épines de Croquefèves** (Lim), **La Jeune Épine** (Lim), **L'Épine** (Sor),

## 8 - LE FAU - LE HÊTRE

Le fau en ancien français signifie le hêtre,  
**Les Morafoy** (All) sans certitude, **Bois d'Hautefoy** (1880-Fon) idem, **Le Hétrél** (Hal), **Le Faux Chemin** (Hoc) peut être un chemin bordé de hêtres, **Bois du Foyard** (Sor), **Les Faux Crois** (Wan) peut-être à un croisement bordé de hêtres,

## 9 - LE FRÊNE

**Au Frêne** (All), **Le Frénel** (Bai), **Au Fresne** (Hal),

## 10 - LE GENÊT

**Le Génétouy** (All) lieu où croissaient de nombreux genêts,

## 11 - LE NOYER

Gauguer signifie noyer en picard,  
**Les Gauguers** (1864-Bai),

## 12 - LE MESLIER

Autre nom du néflier,  
Peut-être **Au Chemin du Mellier** (Sor),

## 13 - L'ORME

**L'Homelet** (Bai) peut-être un rapport avec cet arbre, de même pour **L'Homiole** (Hup), et **L'Homelet** (VM) ainsi que **L'Hommelet** (Wir),

## 14 - LE POIRIER

**Le Poirier** (Hal) il peut y avoir déformation de pierrier,

## 15 - LE POMMIER

**Avenue des Pommiers** (Bai) située dans le bois de Coquerel, **Aux Pommiers** (Lim),

## 16 - LE PRUNIER

**Les Pruniers** (Bel),

## 17 - LE ROSEAU

**Le Marais à Roselle** (LCS) rosel signifie roseau,

## 18 - LE SAULE

**La Terre Sauce** (Fon) ou **Sausses** (1906) sauce peut venir de sauls, saus ancienne forme du saule,

## 19 - LE SUREAU

Appelé séhu en picard,

**Le Séhu** (Fon), **Le Séhu** (Hal), **Au Séhu** (Hoc),

## 20 - LE TILLEUL

**Le Tilloy** (Ero),

## 21 - LE TRONC

Désigne un lieu avec des souches non arrachées, un lieu entouré de bois que l'on défrichait,

**La Tronquoy** (CF),

## 22 - DIVERS

**Les Glinettes** (Hup) seraient des arbustes à fleurs, c'est également le nom donné aux coccinelles en picard, **Le Chaudron** (LCS) nom donné en picard à la gentiane, **Le Chapeau de Rose** (LCS) le 1<sup>er</sup> avril 1562, les échevins de Long servent un aveu à Jean de Croÿ, seigneur de Longpré, la terre située entre Le Catelet et Longpré est tenue pour un chapeau de rose,

# H - LES DÉFRICHEMENTS

## 1 - LA CHOQUE

Choque vient de soke et signifie souche,

**Bois de Choquay** ou **Bois du Choquoy** (Mer) le choquoy est donc un endroit défriché où restent des souches,

## 2 - L'ESSART

De sart, essart, eschars signifiant défrichement,

**Les Écharteries** (Bel), **Les Écharties** (Fru), **La Haie des Charts** ou **Haie d'Échart** (Hal), **Les Échartis** ou **Essarties** (1825) (Hal),

## 3 - LE ROUTIS

Il s'agit d'un sol routé c'est à dire défriché, ameubli. Routis est souvent altéré en rotis,

**Au Petit Routy** (All), **Au Routy Lamotte** ou **Routy de la Motte** (All), **Routy** (All), **La Routière** (Cit), **La Routière** (Fon), **Routy** (1916-Hal), **Au Rideau du Mont Rôti** (VM),

## 4 - LE VAST

Détermine une terre inculte, infertile, une jachère, (voir dévaster en français),

**Le Mont à Vast** (CF), **Le Pinche au Vast** (VM) premier terme obscur,

# I - LES CULTURES

## 1 - L'AIRE

L'aire représente une surface labourée,

**Les Aires** (Bai), **Les Aires de Grandsart** (Bai), **Les Aires Duménil** (Bel), **Les Aires** (CF), **Les Aires Jean de Caumont** (Gra), **L'Aire Cauet** (Ero), **Le Grand Aire** (Ero), **Aires de Cormont** (Fon) cormont peut venir de coreman, corman : homme de loi, **Aires Pimont** (Fon), **Aires d'Émigrés** (Lie), **Les Aires** (Lim),

## 2 - LE CHANVRE

**Canvrière** (Hup), **À Canvrière** (Lim),

### 3 - LE COURTIL

Le mot courtil (prononcer courti) est encore très vivant en dialecte parlé picard et a le sens de : jardin souvent clos près de la maison,

**Le Courtil Boucher** (All), **Le Courtil Jérôme** (All), **Corty Adrien Deray** (1856-All), **Courtill Dubos** (Bai), **Au-dessus des Courtils** (Lim), **Au Grand Courty** (Sor),

### 4 - LA COUTURE

Désigne un champ cultivé, un sol fertile,

**La Couture** (All), **La Petite Couture** (All), **Les Coutures** (Bel), **Les Coutures** (Fon 1906)

### 5 - LA FÈVE

**Croquefèves** (Lim), **Crocquefève** (1864-VM),

### 6 - LES GANETTES

Ganne signifie la couleur jaune en picard, ganette serait un lieu où l'on cultivait les aliments verts (vesce, lentilles vertes ou blondes, hivernache) qui fleurissaient jaune au printemps. Les gannets sont aussi des sanves (raveluques) et pour Gaston Vasseur une variété de pommes,

**Les Ganettes** (Hal), **Les Ganettes** (Hoc),

### 7 - LE HOUBLON

**Les Houblonnières** (Fru),

### 8 - LE JARDIN

**La Terrette** (1843-All) est un jardin potager, **Derrière le Jardin Alexis Caron** (Hal), **Les Jardins** (Lim),

### 9 - LE LARRIS

Larris a le sens de lande, friche, sol incultivable et se situe souvent à flanc de coteau,

**Les Larris** (Bai) ou **les Arry** (1824), **Le Grand Larry** (CF), **Au Larris** (CF), **Au Larris** (1880-Fon), **Larri Lamotte** (Fon 1906), **Au Lary** (Hoc), **Les Larris** (Wan),

### 10 - LE LIN

**Colinière** (Lim) sans certitude de rapport,

### 11 - LA PÉPINIÈRE

**À la Pépinière Dormont** (Fru),

### 12 - LE PLANT

Ce terme s'employait surtout pour les vergers, les vignobles,

**Les Plants de Visquemont** (Bai), **Le Plant** (CF), **Le Plant** (Fru), **Au Bout des Plants de Monsieur Ledieu** (Hup), **Plant au Cornet** (1912-Sor),

### 13 - LA VIGNE

Au moyen âge, on cultivait la vigne dans nos contrées,

**Les Vignes** (All), **La Vigne** (CF), **Le Rideau des Vignes** (Fon), **La Vigne** (LCS), **Les Vignes** (Wan),

### 14 - LES WARAS

C'est le nom d'un fourrage mélangé cultivé au 18<sup>ème</sup> siècle, composé de légumineuses (pois, vesce, hivernache...),

**Pille Woiras** (Bai), **Pil Waras** (Hoc), le premier terme demeure obscur,

### 15 - DIVERS

**Les Mouets** (Bai) peut-être les meules qui se disent mouè en picard ou alors voir à metz, **Le Fromentin** (Cit) le froment est le nom du blé tendre, **Aux Trois Foetus** (1880-Fon) certainement fétus pour brin de paille,

## J - LES PRÉS

### 1 - LE PÂTIS

Vient de paître, synonyme de pâturage,  
**Le Paty** ou **Le Patis** (CF), **Le Paty** (LCS),

### 2 - LA PÂTURE

Vient de paître, pâture est souvent masculin en picard,  
**La Pâturèle** (All) diminutif, **Les Pâtures de Becquerelles** (Ero), **La Pâtur** (Fru), **Pâtures Madame Millet** (Hup), **La Pâtur** (Lim),

### 3 - LE PRÉ

**Au Pré de Monsieur Lelong** (All), **Les Prés de Bailleul** (Bai), **Prés du Bosquet** (1864-Bai), **Pré au Foin** (Cit), **Les Prés Brûlés** (Cit) en rapport avec un défrichement, **Les Bas Prés** (CF), **Les Hauts Prés** (CF), **Les Prés de Vallois** (CF), **Les Longs Prés** (CF), **Les Petits Prés** (CF), **Le Grand Pré** (CF), **Pré Minette** (1840-Dou), **Pré Nortier** (1892-Dou), **Les Prés sous le Bois d'Eronnelle** (Ero), **Le Pré Dailly** (Ero), **Le Pré au Puits Navrot** (1852-Ero), **Prés du Moulin** (Fon), **Prés de Folempise** (Fon), **Prés des Trois Fétus** (Fon), **Prés de la Rue Clabault** (Fon), **Prés du Voyeul de Cormont** (Fon), **Les Petits Prés** (Fon), **Le Pré Vers Liercourt** (Fon), **Prés de Mailly** (Fon), **Prés Sur Somme** (Fon), **Pré Cailleux** (1826-Fru), **Pré Boidart** (1845-Fru), **Le Pré** (Hal), **Aux Prés de Bas** (Hal), **Au Pré Mellier** (Hoc), **Le Pré** (1876-Hoc), **Le Pré Alexis** (Hoc), **Pré d'En Bas** (1850-Hoc), **Prés Jean Bos** (Hup), **Prés Cuvelier** (Hup), **Les Prés le Comte** (Lie), **Pré de l'Église** (Lie), **Au Pré Frochon** (Lim), **Le Pré Paillot** (Lim), **Les Prés à Pion** (LCS) pion est le nom donné au déchet de lin ou de chanvre, formé par le frottement et tombant à terre dans les filatures, c'est l'aspect que prend le roseau quand il éclate à maturité, **Pré du Reolet** (LCS) lieu isolé, **Les Prés sur le Marais** (LCS), **Les Bas Prés** (LCS), **Les Prés Sur la Somme** (LCS), **Les Prés Wailleux** (1863-LCS), **Pré** (Mer), **Le Pré Bouly** (VM), **Le Pré Allot** (1876-Wir), **Le Pré Locquette** (Wir), **Pré des Engagements** (Wir),

## K - LES ANIMAUX

### 1 - LE LOUP

**La Voie du Loup** (Bai) située dans le bois de Bailleul, **Le Champ du Loup** (Sor) de nombreux loups furent répertoriés sur les territoires de Fontaine et Sorel,

### 2 - LES OISEAUX

**Les Champs à Linottes** (Bel), **Le Blanc Coulon** (Hoc) le coulou est peut-être ici le pigeon, **À Montauban** (Hoc) l'auban est un aigle blanc, transporté dans le Nord par effet de mode,

### 3 - LES BATRACIENS

**Le Fossé à Crapauds** (Bai), **La Canteraine** (LCS) c'est le lieu où chante la grenouille,

### 4 - LA REMISE

La remise est un taillis ou fourré peu étendu servant d'abri et de retraite au gibier,  
**La Remise de Limeux** aussi appelée **la Remise à Fromions** les fromions étant les fourmis en picard (Bai), **La Remise d'Étalminil** (Bai), **Remise Frencq** (Bai), **Remise du Bois Poulette** (Bai), **Remise du Chemin Perdu** (1863-CF), **La Remise** (Fon), **Les Remises** (Lie), **La Remise des Cauvernes** (Wan), **Remise Sangnier** (1910-Wan), **À la Remise** (Wir),

### 5 - LE RENARD

**La Renardière** (CF), **La Renardière** (Ero), **Le Riot aux Renards** (Hal) riot peut être synonyme de petit ruisseau, **Au Vieux Renard** (Hoc), **Au Bois à Renard** (VM),



## 6 - LES ANIMAUX DOMESTIQUES

**L'Attache à Chien** (Bel), **Les Blancs Poulains** (Bel), **Le Champ à Brebis** (Fon) peut-être un souvenir du droit de vaine pâture, **La Truie** (1840-Wan),

# L - LES INDUSTRIES ET ACTIVITÉS

## 1 - LES INDUSTRIES EXTRACTIVES

### a - L'ARGILE

**L'Argillière** (Bai) située près du château,

### b - LA CARRIÈRE

**La Carrière** (All) carrière de craie souterraine de laquelle furent extraites les pierres qui ont servi à la construction des églises d'Allery et Saint Maulvis, **À la Carrière** (Bel), **La Carrière** (Fon 1906), **La Carrière** (Hal), **Carrière Monsieur Ledieu** (Hup), **La Carrière du Quesnoy** (LCS), **À la Carrière** (Mer), **Carrière Ouest** (Wan),

### c - LA MARNE

Maillier signifie marnier, mettre de l'engrais sur une terre,

**La Mayoire** (Bel), **Les Maillis** (CF), **Le Marly** (Fon), **La Blanche Mayère** (Hup), **Le Mailly** (LCS) ,

### d - LE SABLE

**À la Sablonnière** (Hal),

### e - LA TERRE

**La Terrière** (CF), **La Terrière** (Gra), **Chemin de la Terrière** (Lie), **Les Terres d'Art** (Lim), **La Terrière** (LCS),

### f - LA TOURBE

**Pré Tourbé** (Fon), **Entaille de l'Hôpital** (1863-LCS) les entailles sont les endroits des étangs où l'on tirait la tourbe,

## 2 - LES AUTRES INDUSTRIES

### a - LA BRIQUETERIE

**Le Bois du Briquetier** (All), **La Briqueterie près le Bois des Derrières** (Hal),

### b - LE CHARBON DE BOIS

**Le Chemin des Charbonniers** (All), **À la Carbonnière** (Cit), **La Carbonnière** (1839-Fru), **Chemin des Charbonniers** (Mer) ce chemin menait au bois de la Faude, **Le Bois de la Faude** (Wir) la faude est un lieu de pâture dans les bois et aussi un lieu où s'élevaient les meules des charbonniers,

### c - LE CHAUFOUR

Autrement dit le four à chaux,

**Le Chaufour** (Ero),

### d - LA FORGE

**Devant la Forge** (Hup),

### e - LE MOULIN

Autrefois tous les villages possédaient un ou plusieurs moulins à vent souvent édifiés sur un point élevé,

**Le Moulin Brûlé** (All), **Le Vieux Moulin** (All) ancien moulin à vent, **Le Moulin du Bosquet** (All) moulin seigneurial, **Moulin d'Avesnes** (All) le meunier habitait le village d'Avesnes, **Le Moulin** (Bai), **Au Moulin Neuf** (1843-Cit), **Au Vieux Moulin** (Cit), **Au Moulin Bouly** (Cit), **Au Moulin Trencart** (Cit), **Moulin du Parc**

(1915-Cit), **Moulin de Mérélessart** (1876-Cit), **Au Moulin de Frucourt** (1876-Cit), **Les Moulins Bleus** (CF) le bleu doit être la couleur de la teinture tirée de la waïde (ou guède), **Le Moulin de Folie** (CF), **Moulin à Vent** (CF), **Moulin Campennelle** (Dou), **Au Moulin de Doudelainville** (Dou), **Au Gros Moulin** (Fon), **Au Moulin Ignace** (Fon), **Moulin de Frucourt** (Fru), **Au Moulin à l'Huile** (Hal), **Au Moulin Dumeige** (Hal), **Au Moulin Neuf** (Hal), **Moulin Deneux** (1916-Hal), **Les Moulins Séverin** (1825-Hal), **Le Moulin Vieux** (1825-Hal), **Moulin Malivoir** (1875-Hal), **Le Moulin Caru** (1854-Hoc), **Moulin d'Hocquincourt** (Hoc), **Au Moulin à l'Huile** (Hup), **Aux Moulins de Trinquier** (Hup), **Au Petit Moulin** (Hup), **Moulin de Jean Louis** (Hup), **Les Moulins** (Lim), **Les Moulins Bas** (LCS), **Au Moulin** (Mer), **Au Moulin Dumeige** (Mer), **Au Moulin Faquet** (1876-Mer), **Moulin Trancart** (Mer), **Moulin de Sorel** (Sor) moulin à vent dit aussi **Moulin Ternois**, **Au Moulin de Vau** (VM), **Au Moulin** (Wir), **Au Moulin de Wiry** (Wir),

## f - LA POTERIE

**Les Poteries** (All), **Vallée de Poterie** (Fon),

## 3 - LES ACTIVITÉS DE GARDIENNAGE

**La Terre Bergère** ou **Berger** (Bai), **Le Bouvier** (Fon), **Le Bois du Vaquer** (Gra), **Le Bois du Vacher** (Hal), **Bois du Vacher** (Sor) le vacher y habitait très certainement, **Sous la Maison du Berger** (Sor),

## M - LES VOIES ET CHEMINS

### 1 - LA CAVÉE

A le sens de chemin creux à la fois encaissé et escarpé,

**Chemin de la Cavée** (1827-All), **La Cavée d'Airaines** (CF), **La Cavée** (CF), **La Cavée de Duncq** (Ero), **La Cavée du Moulin** (Fru), **La Cavée de Blangiel** (Fru), **La Cavée de Limeux** (Hup), **Les Cavées** (Hup), **À la Cavée** (Lie), **La Cavée du Quesnoy** (LCS), **La Grande Cavée** (LCS), **La Petite Cavée** (LCS), **La Cavéelette** (Sor),

### 2 - LA CHASSE - LE VOYEUL

Ils désignent des chemins d'accès aux marais,

**La Chasse du Hoc** (CF), **La Chassette** (CF), **Chassette Gustin** (CF), **Chassette Maurice** (CF), **La Longue Chasse** (1863-CF), **Le Voyeul** (1863-CF), **La Chasse** (Fon), **Chasse de la commune** (Fon 1906), **Chasse du Marais** (1831-Fon), **Voyeul des Trois Fœtus** (1875-Fon), **Voyeul d'Hurtevent** (1875-Fon), **La Chasse du Hocquet sur Somme** (Fon 1906), **Au Voyeul du Marais** (Lie), **La Chasse au Chemin Labiette** (1865-Lie), **À la Chasse Belenne** (LCS), **Entre la Chasse du Château et la Chasse Rabotte** (LCS), **Entre la Chasse du Hoc et Celle de Condé** (LCS), **Entre la Grande Chasse et la Chasse Fontaine** (LCS), **La Chasse du Vacher** (LCS), **Entre la Chasse Fontaine et le Voyeul** (LCS), **Chasses des Fontaines** (1812-LCS), **La Plate Chasse** (LCS),

### 3 - LA CHAUSSÉE

**Chaussée Brunehaut** (1876-Cit) cette expression désigne presque toujours une ancienne voie romaine, **Chaussée de Condé** (CF), **À la Chaussée** (Lie), **À la Chaussée Brunehaut** (Mer),

### 4 - LE CHEMIN

**Le Chemin d'Abbeville** (All), **Le Chemin de l'Anglissière** (All), **Le Chemin Marné** (All), **Le Chemin d'Oisemont** (All), **Le Chemin de Vergies** (All), **Le Chemin de Wiry** (All), **Chemin de Métigny à Allery** (1868-All), **Chemin d'Allery à Airaines** (All), **Chemin du Bois des Proy** (All), **Au Chemin de Cambos** (All), **Au Chemin du Bois du Roi** (All), **Chemin d'Hornoy** (1827-All), **Chemin du Bois Delbouche** (All), **Chemin de Mérélessart** (All), **Chemin du Cocriamont** (All), **Au Chemin des Fontaines** (All), **Au Chemin de Routy** (All),

**Au Chemin de Limeux** (Bai), **Au Chemin de Derrière** (Bai), **Au Chemin de Limeux à Coquerel** (Bai), **Au Chemin de Frucourt** (Bai), **Le Chemin de Bray** (Bai), **Chemin d'Eronnelle** (Bai), **Chemin de Bailleul** (Bai), **Chemin de Mareuil** (Bai), **Chemin de Bellifontaine** (Bai), **Chemin de Pont Rémy** (Bai), **Chemin de Derrière** (Bai), **Chemin de Visquemont** (Bai), **Chemin de Huppy à Becquerelle** (Bai), **Chemin de Limeux à Bray** (Bai), **Chemin du Bois de Visquemont** (Bai), **Chemin de Limeux à Bailleul** (Bai),

**Au Chemin d'Abbeville** (Bel), **Chemin dit du Pierre Conduisant d'Hocquincourt à Liercourt** (1809-Bel), **Chemin de Grandsart à Bellifontaine** (Bel), **Chemin de Grandsart à Abbeville** (Bel), **Chemin de Cocquerelle à Grandsart** (Bel),  
**Chemin de Frucourt** (Cit), **Chemin de la Neuville** (Cit), **Chemin d'Oisemont** (Cit), **Chemin de Wiry** (Cit), **Chemin des Chasse-Marées** (1859-Cit) utilisé par les voituriers menant les produits des ports de la Manche à Beauvais ou Paris,  
**Chemin Perdu** (1863-CF), **Au Chemin d'Amiens**(CF), **Au Chemin du Haut de Longpré** (CF), **Chemin de Condé à Hangest** (CF), **Chemin de la Tronquoy** (CF), **Chemin de Halage** (CF), **Chemin d'Airaines à Condé** (CF),  
**Chemin de l'Ancien Moulin** (1898-Dou), **Chemin d'Airaines** (Dou),  
**Au Chemin de Labiette** (Ero), **Chemin de Bellifontaine** (Ero), **Chemin de Bailleul à Erondelle** (Ero), **Chemin de Grandsart à Erondelle** (Ero), **Chemin de la Flaque aux Bouchers** (Ero),  
**Au Chemin d'Airaines** (Fon), **Au Chemin Anglais** (Fon) un souvenir du passage des Anglais lors de la guerre de 100 ans, **Chemin de la Carrière** (1840-Fon), **Les Grands Chemins** (Fon),  
**Chemin du Cimetière** (1819-Fru), **Au Chemin d'Abbeville** (Fru), **Au Chemin d'Etalmesnil** (Fru), **Au Chemin de Vaux** (Fru), **Chemin des Chasse-Marées** (1826-Fru),  
**Chemin d'Hocquincourt à Grandsart** (Gra), **Chemin d'Hallencourt à Grandsart** (Gra), **Chemin de Grandsart à Pont-Rémy** (Gra), **Chemin d'Hallencourt à Abbeville** (Gra), **Chemin de Sorel à Bellifontaine** (Gra),  
**Chemin de Hallencourt à Abbeville** (Hal), **Chemin d'Allery** (Hal), **Chemin de Grandsart à Hallencourt** (Hal), **Chemin de la Porte ou de Hallencourt à Mérélessart** (Hal), **Chemin de Mareuil** (Hal), **Chemin des Mougnon ou Moignon** (Hal), **Chemin de Hallencourt à Sorel** (Hal), **Chemin de Hallencourt à Citernes** (Hal), **Chemin de Hallencourt à Wanel** (Hal), **Chemin de Hallencourt à Airaines** (Hal), **Chemin de Hallencourt à Allery par le Bois** (Hal), **Chemin de Hallencourt à Hocquincourt** (Hal), **Chemin d'Allery à Liercourt** (Hal), **Vieux Chemin d'Allery** (Hal), **Chemin d'Hallencourt dit de la Chapelle** (du Hâble) (Hal), **Chemin de la Chapelle de la Rue de Wanel** (Hal), **Chemin d'Hallencourt par la Ruelle** (Hal),  
**Au Chemin d'Airaines** (Hoc), **Au Chemin de Frucourt** (Hoc), **Au Chemin de Grandsart** (Hoc), **Au Chemin de Limeux** (Hoc), **Au Chemin de Wiry** (Hoc), **Chemin du Moulin** (Hoc), **Le Chemin Roger** (Hoc), **Chemin d'Airaines à Beauvoir** (Hoc), **Au Petit Chemin de Citernes** (Hoc), **Au Chemin de Citernes** (Hoc), **Grand Chemin de Citernes** (Hoc), **Chemin d'Estalminy au Moulin** (1818-Hoc),  
**Au Chemin de Oisemont** (Hup), **Au Chemin de Pont-Rémy** (Hup), **Au Chemin de Tours** (Hup), **Au Chemin de Trinquies** (Hup), **Chemin Vicinal** (Hup), **Chemin de l'Ecce Homo** (Hup),  
**Chemin d'Allery** (Lie), **Chemin de Fontaine** (Lie), **Au Chemin de la Biette** (Lie), **Au Chemin des Dix** (Lie),  
**Au Chemin de Citernes** (Lim), **Au Chemin du Moulin** (Lim),  
**Au Grand Chemin d'Hallencourt** (LCS), **Chemin des Écouloirs** (1863-LCS), **Au Chemin à Charrettes** (LCS), **Au Chemin du Bas de Condé** (LCS), **Au Chemin de Béthencourt** (LCS), **Au Chemin du Haut de Condé** (LCS), **Chemin d'Airaines à Long** (LCS), **Au Chemin de la Voie de Paquet** (LCS), **Le Chemin du Quesnoy** (LCS), **Chemin Latéral de la Voie Ferrée** (1863-LCS),  
**Au Chemin de Citernes** (Mer), **Au Chemin de Wiry** (Mer),  
**Chemin de Liercourt** (Sor), **Au Chemin d'Hallencourt** (Sor), **Au Chemin de Wanel** (Sor), **Chemin du Bois Bideau** (Sor), **Petit Chemin de Liercourt** (1888-Sor),  
**Au Chemin de Limeux** (VM), **Au Chemin des Chasses Marées** (VM),  
**Chemin de Mareuil** (Wan), **Au Chemin d'Hallencourt** (Wan), **Au Chemin d'Hallencourt à Sorel** (Wan), **Chemin de Wiry à Forceville** (Wir), **Chemin du Quayet** (Wir), **Chemin de Fer de Longpré à Gamaches** (Wir), **Chemin de la Grande Vallée de Fontaine** (Wir),

## 6 - LA CROISETTE

Peut signaler un croisement, diminutif de croix ; à noter également la coutume dans le Vimeu de placer des petites croix de bois, appelées croisettes au pieds des calvaires lors du passage du convoi mortuaire, **Les Croisettes** (Bel) situé près du chemin des Morts, **La Croisette** (Fon),

## 7 - LA ROUTE

**À la Grande Route** (Lie), **À l'Ancienne Route** (Sor) il s'agit de l'ancienne route d'Abbeville,

## 8 - LA RUE

**Au Bout de la Rue Neuve** (Bai), **Rue de la Motte** (Fon), **Rue sur l'Eau** (Fon), **Rue Clabaut** (Fon) peut-être du nom du dispositif permettant d'accoupler deux pièces mécaniques d'un moulin à eau, **À la Quévreux** ou

**La Quévrue** (Hoc) dérive très certainement de chieverue venant de chief c'est à dire chef, et signifierait alors la rue principale, d'autres y voient aussi la rue des chèvres, **À la Grande Rue** (Lie), **La Ruelle** (VM),

## 9 - LE SENTIER - LA PIÉSENTE

La piésente est une sente pour piétons,

**Le Sentier de Manchy** (All), **Sentier du Dessus des Haies** (1852-All), **Sentier Boinet** (Bai), **Sentier du Moulin** (1846-Cit), **Au Sentier de Vaux** (Cit), **Au Sentier d'Yonville** (Cit), **Au Sentier de Saint-Maxent** (Dou), **Sentier de Wanel à Longpré** (1831-Fon), **Au Sentier de Blangiel** (Fru), **Sentier du Moulin** (Fru), **Les Piésentes** (Gra), **Sentier de la Fosse à Glaines** (Hal), **Sentier des Haies de Derrière** (Hal), **Sentier de la Chapelle** (Hal), **Sentier ou Piésente** (1875) **des Rainvillers** (Hal), **Sentier du Bout de Wanel aux Aulnois** (Hal), **Sentier de la Petite Rue** (Hal), **Sentier de la Trouée** (Hal) allant au bois de Beauvoir, **Sentier de Grébaut** (Hup), **Sentier d'Oisemont** (Hup), **Sentier des Jardins** (Lim), **Sentier du Moulin** (Lim), **Au Sentier d'Oisemont** (VM),

## 10 - LA VOIE OU L'ALLÉE

Il s'agit en général de chemins dans les bois en particulier dans les bois de Coquerel et de Bailleul,

**Voie des Morts** (Bai) utilisée par les convois funèbres menant les morts de Grandsart à Bailleul, **Voie Pilbot** (Gra), **La Voie du Plant** (Bai), **La Voie Normande** (Bai), **Voie Picard** devenue **Allée du Fermier** (Bai), **Voie des Enfondrées** devenue **Allée des Grands Terriers** (Bai), **Voie du Moulin** (Bai), **La Longue Voie** (Bai), **La Voie Dien** (Bai), **La Voie Monsieur** (Bai), **La Voie Catez** (Bai), **Voie du Vieux Château** (Bai), **Voie de la Montagne** (Bai), **Allée de Séparation** (Bai), **Layon Langlais** (Bai),

## 11 - LA VOIRIE

Autrefois avait le sens de chemin vert, souvent très large suivi par les troupeaux se rendant aux usages,

**Le Camp Voyer** ou **Voyez** (Wir),

# N - LES CLÔTURES ET CONSTRUCTIONS

## 1 - LA BARRE

Il peut s'agir d'une barrière fermant un chemin, fermant un passage,

**Barrière Blanche** (Cit), **La Barrière** (CF), **La Barette** (Fon), **À la Barrière Monsieur Sagnier** (Hup),

## 2 - LA BAGATELLE

désigne une maison de plaisance,

**À la Bagatelle** (Wir),

## 3 - LA BARAQUE - LA CAHUTE

Désignent une petite construction rurale, une cabane, une hutte,

**La Cahute** (Ero), **La Baraque** (LCS),

## 4 - LE CLOS

Signale souvent un jardin clos peu éloigné du lieu habité,

**Les Enclos** (Bel), **L'Enclos du Château** (CF), **Enclôture du Marais** (Ero), **Le Clausel** ou **Clozel** (Fon) le closel est un diminutif de clos,

## 5 - LE CHALET

**Le Chalet** (Gra),

## 6 - LE COLOMBIER

**Le Colombier** (Lim),

## 7 - L'ERMITAGE

Pour une maison retirée ; vient de ermite : qui vit seul,

**Bois de l'Hermitage** (Hup), **Au Bois de l'Hermitage** (Lim),

## 8 - LA FERME

**Visquemont** (Bai) ferme aujourd'hui disparue, **Le Visquemont** (Lim), **La Métairie** (Fon 1906)

## 9 - LA LOGE

Du germanique laubja : cabane, hutte forestière ; au moyen âge, dans notre région : abri de feuillage des moines défricheurs,

**Loge Richard** (All), **Loge Bernard** (All), **La Loge** (Fru),

## 10 - LA MAISON

**La Maison Brûlée** (Bai), **La Maison Séraphin** (Sor),

## 11 - LE METZ - LE MANSE

Désigne un lot de terre avec habitation, un petit domaine rural, de nombreuses formes abusives : mé, mai, metz, il contenait en général douze arpents ou douze journaux de terre, la variante metz se prononce mé, **L'Aire Dumetz** (Ero) possibilité d'assimilation, **La Mée** (Hoc), **La Metz** (LCS) en 1400, Robert de Crésecques fait don au chapitre de Longpré, du fief de Metz situé à la fois sur le territoire de Longpré et Rivière, **La Maie** (1846-VM), **La Moët** (VM),

## 12 - LE MESNIL

A un sens voisin de manse, maison de paysan, portion de terre avec habitation,

**Le Menil** (1793-Lim),

## 13 - LE PLESSIS

Plessis désigne un terrain clos de plesses c'est à dire de branches tressées et entrelacées ou des haies,

**Montplaisir** (LCS) plaisir est une corruption de plessis,

## 14 - LA PORTE

À l'origine passage puis ferme, demeure,

**La Portelette** (Fon), **La Porte** (Hal), **La Portelette** (Sor),

## 15 - LA VILLE

Ce mot désigne en général le noyau primitif du lieu habité,

**Le Quartier de la Ville** (All), **Marais de la Ville** (Fon), **Marais sous la Ville** (Fon), **La Petite Ville** (Hup),

# O - LES BORNES, LES GRÈS

## 1 - LES BORNES

Elles peuvent marquer des limites de domaines, fiefs ou parcelles, borne est masculin en picard,

**La Grosse Borne** ou **Au Grand Borne** (Cit), **La Grosse Borne** (CF), **La Haute Borne** (Fon), **Les Chantes bornes** (Fon 1906), **La Haute Borne** (LCS), **À la Grande Borne** (VM),

## 2 - LES GRÈS

Greze en ancien français signifiait sol pierreux et en coteau,

**Le Champ de Grès** (LCS) en mai 1980, un agriculteur a découvert entre le chaudron et le champ de grès, un grès de 1200kg à la face mamelonnée,

# P - LES CAMPS, LIEUX FORTIFIÉS

## 1 - LE CAMP

Camp signifie aussi champ en picard,

**Camp Larcher** (1840-Bai), **Le Camp César** (Ero) vaste oppidum, **Le Camp Richart** (Fon 1906), **Le Camp Seigneurial** (Fon 1906)

## 2 - LE CHÂTEAU

**Château de Coquerel** (Bai), **Le Château de Monsures** (Fon), **Le Château** (Fru), **Derrière le Cateau** (Hoc), **Le Vieux Château** (LCS) emplacement d'un château construit et détruit au 17<sup>ème</sup>,

## 3 - LA MOTTE

A désigné l'éminence sur laquelle était établi le château fort, puis par extension le château lui-même, **La Motte** (All), **Prés de la Motte** (Fon), **La Motte** (Fru), **La Motte** (Lim),

## 4 - LA TOUR

Ce mot pouvait désigner l'habitation complète ou seulement une partie de fortification, **La Tour** (Bai),

# Q - LES COMBATS ET SÉPULTURES

## 1 - LE CHAMP DE BATAILLE

**Le Camp Rouge** (Fon) peut-être un souvenir de la guerre de 100 ans,

## 2 - LE CIMETIÈRE

**Au Cimetière** (Cit), **Au Cimetière d'Oisemont** (Cit), **Au Cimetière de Wanel** (Sor) pour signaler la proximité, **Au Cimetière** (Wan),

## 3 - LA FOSSE

**Les Fosses aux Chats** (1821-Bai), **La Fosse à Glaines** (Hal) lieu peuplé de renards où l'on retrouvait pas mal de carcasses de poule (en picard : glaine),

## 4 - LES MORTS

**Chemin des Morts** (Bel), **Au Chemin des Morts** (LCS) pendant le moyen âge, les habitants de Wanel étaient inhumés dans le cimetière Saint Martin de Longpré, par ordonnance de Monseigneur Faure, évêque d'Amiens, du 8 janvier 1677, un curé fut nommé à Wanel et les enterrements eurent lieu dans la commune,

## 5 - LES PROYES

Ce sont des sépultures (sarcophages),

**Au Bois du Proye** (All), **Au Mont des Proys** (Dou), **Bois des Proies** (Lie), **Les Proies** (1862-Lie), **Les Proies** (1817-Wir),

## 6 - LA TOMBE

**Les Tombes** (Gra), **Les Tombes Sud** (Lie), **Les Tombes Nord** (Lie),

## 7 - DIVERS

**Au Pré la Guerre** (All),

# R - LES TRÉSORS ET LÉGENDES

**La Mare Saint Martin** (Bai) l'empreinte du pied du cheval de Saint Martin aurait donné naissance à la mare où on vint par la suite pour se guérir de maladies, **Le Chemin du Bois Minette** (1840-Dou), **Bois Minette** (Wan), minette ou herminette, sorte de fantômes blancs à la forme de chat, **Le Cornet d'Or** (Lim) dans ce lieu on peut imaginer assemblées de sorciers, sabbats, **Le Cartel** (Fon) lieu où était effectué le partage des pillages,

# S - LA RELIGION

## 1 - L'ABBAYE

**Le Chemin de l'Abbaye** (All) il reliait le prieuré d'Airaines à celui de Saint Maulvis, **Bois de l'Abbaye** (Cit) rappelant que l'abbaye de Saint Valéry possédait des fiefs dans le village, **Les Labiettes** (Gra) peut-être un diminutif d'abbaye, **Labiette** (Ero) les sœurs d'Épagne venaient s'y réfugier, après avoir traversé la Somme lors des guerres civiles,

## 2 - LE CALVAIRE - LA CROIX

**Le Calvaire du Doyen** (All), **La Croix Bourgeois** (All), **À la Croix Rouge** (Bai), **La Croix de Bailleul** (Bai), **La Croix Martin Delcourt** (Bel), **À la Croix de Pierre** (Cit), **Calvaire Morgand** (Cit), **La Croix Blanche** (CF), **La Croix de Saint-Maxent** (Dou), **Au-dessus de la Croix d'Eronnelle** (Ero), **À la Croix Simon** (Fon), **La Croix de Pierre** (Fon), **À la Croix Rouge** (Fru), **Au Calvaire du Moulin** (Lim), **À la Croix Si Pleine** ou **Sipleine** (Lim), **La Croix Philippe Lune** (1793-Lim), **Croix du Maréchal** (Lim), **La Croix de Pierre** (Sor) située à la limite du territoire de Fontaine, **La Croix d'Allery** (1913-Wan), **Au Calvaire** (1910-Wan),

## 3 - LA CHAPELLE

**La Chapelle Bonhomme** (All), **À la Chapelle** (Dou), **Derrière la Chapelle** (Hal),

## 4 - LE CHAPITRE

Nom donné au corps des chanoines d'une cathédrale ou d'une église collégiale,

**Le Chapitre** (Fon), **Le Chapitre** (Hal), **Le Chapitre** (Hoc), **Les Terres du Chapitre** (LCS), **Les Prés du Chapitre** (LCS),

## 5 - LA COMMANDERIE

Commanderie désigne un bénéfice attaché à un ordre religieux,

**Sur les Bois de la Commanderie** (Wir) il doit s'agir de la commanderie des templiers de Saint Maulvis,

## 6 - LE CURÉ, LE VICAIRE, LES CHAPELAINS

**Prés du Vicaire** (Fon), **Les Curés** (Gra), **Les Prés des Chapelains** (LCS) en 1350 Vitasse de Crésecques fonde par disposition testamentaire deux chapelles de Saint Mathieu avec revenu temporel de 10 journaux de prés,

## 7 - L'ÉGLISE

**Les Terres de l'Église** (All), **L'Églisette** (CF), **Les Terres de l'Église** (Lim), **Terres de l'Église** (Sor),

## 8 - L'HÔPITAL

L'hôpital est une maison qui reçoit des hôtes et a un sens plus large qu'aujourd'hui,

**Les Prés de l'Hôpital** (LCS) Michel Leroux, doyen du chapitre fonde vers 1349 un hôpital, réuni à l'ordre de Saint Lazare d'un revenu de 120 livres,

## 9 - L'HÔTEL-DIEU

Au moyen âge, l'hôtel-Dieu était destiné à recevoir et héberger les voyageurs, les pèlerins ou à hospitaliser les malades,

**Les Terres de l'Hôtel-Dieu** (Fru), **Hospice d'Airaines** (1840-Wan),

## 10 - LA MALADRERIE

Le malade était le nom commun du lépreux, l'altération malade mal ladre est due au fait que la lèpre était nommée mal ladre. Ladre étant la forme vulgaire de Lazare, les lépreux étaient placés sous la protection de ce saint, par confusion avec Lazare, le pauvre couvert d'ulcères dont parle la bible,

**La Maladrerie** (CF), **Bois du Ladre** (Fon), **La Maladrerie** (LCS) une maladrerie existait à Longpré sans chapelle ni maison, d'un revenu de 100 livres, **Au Bois Ladre** (Sor), **Les Saints Ladres** (Wan) cette terre appartenait à l'Hôtel-Dieu d'Airaines,

## 11 - LA MESSE

**Chemin de la Messe** (All), **Chemin de la Messe** (CF), **Le Chemin de la Messe** (1865-Gra), **Chemin de la Messe** (Hup),

## 12 - LE PRESBYTÈRE

**Vallée du Presbytère** (Lie),

## 13 - LE REPOSOIR

Lieu d'arrêt durant les processions,  
**Le Reposoir** (Hal),

## 14 - LES SAINTS

**La Vallée Saint Pierre** (CF), **À Saint Éloy** (Fru) nom de la chapelle et du cimetière, **Les Terres Saint Venant** (Lie), **Les Terres Saint Martin** (LCS) terres appartenant à l'ancienne paroisse de ce nom, **Saint Fuscien** (Wan) l'église est sous le vocable de ce saint,

## 15 - LES TERMES LATINS

**À l'Ecce Homo** (Hup) voilà l'homme, d'un christ couronné d'épines,

## 16 - LA VIERGE

**À la Vierge** (Fon),

## 17 - DIVERS

**Les Capucins** (CF) le capucin est un religieux mais aussi le nom donné au lièvre, **Les Terres Bénites** (CF) souligne un aspect religieux ou peut-être d'excellentes terres, **Les Terres Guignardes** (Fon 1906).

# T - COUTUMES - DROITS SEIGNEURIAUX

## 1 - LE CARCAN

**Le Carcan** (Hup) collier destiné à attacher le criminel au poteau d'exposition,

## 2 - LES COMMUNES

Elles représentent des terres, des biens de la communauté,  
**Les Communes** (CF), **Marais Communal de Folie** (CF),

## 3 - LES FOURCHES

Il s'agit des fourches patibulaires autrement dit du gibet,  
**Le Champ des Fourches** (1856-All),

## 4 - LE GIBET

**Les Échafauds** (1876-Cit), **La Potence** (Cit), **La Potence** (Lim), **Le Rideau du Gibet** (Lim), **La Potence** (Mer), **Les Échafauds** (1876-Wir),

## 5 - LE GUIDONAGE

Tribut payé pour obtenir le droit à la sécurité du passage  
**Le Guide** (Dou),

## 6 - LA JUSTICE

**Le Chemin de la Justice** (All) ce chemin menait au lieu d'exécution des sentences du seigneur près du bois des Vaux, **La Justice** (Bai), **La Justice** (1865-Fru), **La Justice** (1825-Hal), **La Justice** (Hup),

## 7 - LA RÉSERVE

Endroit où la chasse était réservée,



**La Réserve** (1909-Hal),

## 7 - LA PRÉVÔTÉ

Le prévôt était un agent royal ou seigneurial.  
La Prévosté (Fon 1906)

## U - LES JEUX

**Le Chemin de l'Archer** (Bel),

## V - LES FIEFS ET DOMAINES

### 1 - LE CATELIS

Vaste retranchement sur la colline occupée dès la préhistoire,  
**Le Catélis** (Ero), **Le Catelis** (Lie),

### 2 - LA COURCELLE

Vient de court, le suffixe celle en fait un diminutif, donc une courcelle est un petit domaine,  
**La Vallée de Courcelle** (LCS),

### 3 - LE DOMAINE

**Le Cocriamont** (All) le premier terme pourrait venir du pré-latin cuc signifiant hauteur et le second de réaumont (=réalmont), ce serait autrement dit : le mont royal,

### 4 - LE FIEF

**Au Petit Cambos** (All), **Cambos** (All) cam=champ et bos=bois, **Au Bois des Rois** (All) il fut vendu comme bien national par le Directoire, **Le Fiévé** (All) qui a été donné en fief, **Les Brimeux** (Bel) en 1396 David de Poix de la terre de Brimeu sur Canche sert un aveu à Raoul de Couci sire et châtelain de Bailleul en Vimeu, **Les Fiefs** (CF), **Les Brimeux** (Ero), **Les Brimeux** (Lie), **Le Fief** (LCS),

### 5 - LES NOMS EN COURT

Ils proviennent du bas latin curtis qui désignait à l'origine une cour de ferme, puis par extension est devenu une ferme, un domaine rural, un village. Court est souvent le second terme du lieu, le premier étant le plus souvent un nom de personne germanique, il signifie : domaine de...  
**Bicourt** (Bai), **Fréchencourt** (Bai), **Vendrecourt** (Fon), **Au Court Col** (Fon),

### 6 - LES NOMS EN VILLERS

Villers est dérivé de villa, ce mot est en vogue dans les premiers siècles du moyen âge,  
**Les Rainvillers** (Hal) **À Rainvillers** (Hoc), le premier terme vient d'un mot signifiant rameau, puis lisière de bois, on peut donc penser à un domaine au bord des bois,

### 7 - LES NOMS EN Y

Dans notre région le suffixe acos a abouti à la désinence y, ces formations se sont développées au 2<sup>ème</sup> et 3<sup>ème</sup> siècle, il exprime la propriété,  
**Manchy** (All) devrait peut-être s'écrire Machy à cause du fief qui dépendait de la seigneurie d'Allery, **Moigny** (Fru, Lim), **Blangiel** (Fru, Lim) le petit Blangy, Blangy vient du nom de domaine gallo-romain blandiscum,

### 8 - LES NOMS PROPRES

**Bois des Cholets** (Hal) le comte des Cholets habitait, vers 1203, le château dit de la Motte,  
**Les Malicornes** (Hal) trois maîtres d'Abbeville portent ce nom en 1407, 1425 et 1463 ; d'autre part d'autres villages français possèdent ce nom de lieudit associé à un moulin, pour signaler un mauvais accueil (mal y corne),

## W - LES ANCIENNES MESURES

### 1 - LE CORNET

Peut désigner un sommet pointu, cornu mais c'est aussi une unité de mesure,  
**Le Cornet** (Fon), **Les Trois Cornets** (1836-Hoc), **Au Cornet** (Sor),

### 2 - LE JOURNAL

Il représente la partie d'une terre que l'on peut labourer en une journée, dans notre région un journal vaut environ quarante ares (il varie selon les villages),

**Les Quatre** (Bai), **Les Quatre Journaux** (Ero), **Les Cinq** (Bai, Fru, Gra, 1852-Hoc, Mer), **Les Cinq Journaux** (CF), **Les Six** (1865-Fru), **Les Sept** (Bel, Dou, Lim), **Les Huit** (Fru, Gra, Hoc, 1826-Lim, Mer, Wir), **Les Huit Journaux** (CF), **Les Huit de Vieulaines** (1863-Fon), **Les Huit du Bel Air** (Hup), **Les Neuf** (1833-Bai, Fru, LCS), **Les Dix** (Bel, Fru, Hoc, Lim, LCS, Mer), **Les Dix du Bas** (Cit), **Les Dix du Haut** (Cit), **Les Onze** (Cit, Hup), **Les Onze au Bois du Buquet** (Lim), **Les Douze** (Bai, Dou, Hal, Mer, Sor, Wir), **Les Douze d'Hocquincourt** (Hoc), **Les Treize** (Fru), **Les Treize à l'Épine** (VM), **Les Quatorze** (Cit, Fru, Gra, Wir), **Les Quinze** (Hal, Hup, Lie), **Les Quinze vers Frucourt** (Cit), **Les Quinze au Chemin de Rouen** (Hup), **Les Seize** (Hal, Hoc, Lim, Mer, VM), **Les Dix-Sept** (LCS, VM), **Les Dix-Huit** (Cit, Hal, LCS), **Les Vingt** (VM), **Les Vingt au Chemin de Rouen** (Hup), **Les Vingt-Deux** (Cit, CF), **Les Vingt-Trois** (Fru), **Les Vingt-Quatre** (Bai, Fru, Hup), **Les Vingt-Cinq** (Cit), **Les Vingt-Six** (VM), **Les Vingt-Huit** (LCS), **Les Trente** (Hoc, LCS), **Les Trente-Deux** (Cit), **Les Quarante** (VM), **Les Quarante Journaux** (Hal, Wan), **Les Quarante-Huit** (Hup), **Les Cinquante** (Hal), **Les Cinquante-Trois** (Hup), **Les Soixante** (Fru), **Les Quatre-Vingt** (Hup), **Les Cent** (Cit),

### 3 - LA MINE

La mine était la superficie pouvant être ensemencée avec une mine de grains (de 3à à 40 ares),  
**Les Minefloux** (LCS) flou peut venir de flouyx, flouy : clôture de branches entrelacées,

### 4 - LA MOIE - LE MUID

La moie est une portion de terre ensemencée avec une moie ou muid qui représente une capacité de grains de 2 à 7 hectolitres,  
**Le Moismont** (LCS),

## X - LES ORIGINES INCONNUES

All : **La Galiotte, La Chaudière, Le Quayet,**

Bai : **Les Matelots, La Conscience** (1824), **Pilbos** (1874),

Bel : **La Chaîne, La Chaîne de l'Archer, La Cabardinne ou Cabardaine** (1839-Bel), **Les Premiers ou Les Premières** (1871)

Cit : **Le Candas, Le Pince Anval,**

CF : **La Brasserie, La Carlette,**

Ero : **Les Hocquets, L'Épitaphe,**

Fon : **Les Ragues, Le Marché au Fromage, Le Petit Vendure, Le Grand Vendurel, Les Coquilles, Les Ragues Bernival.**

Hal : **La Calandre, L'Étraine, Les Fauvettes,**

Hoc : **La Chasse, Le Compot,**

Hup : **L'Infosse, La Normandie,**

Lie : **Les Étanfiches,**

Lim : **La Jouette, Aux Pluettes, Le Vert Volant,**

Wan : **Les Cauvernes, Les Gallemens,**

Wir : **La Corne.**

## Y - LES NOMS DE NOS VILLAGES

Maurice Lebègue a écrit un article sur les noms des communes du canton d'Hallencourt pour la Société de Linguistique Picarde, nous résumons ici ses travaux, et ajoutons des hypothèses pour Condé Folie,

## **ALLERY**

Allery 1138, Alery 1198, Alleri 1284

Deux hypothèses :

Le nom d'homme latin Alarius ou bien Hilarius dérivé avec le suffixe -acum,

Le nom d'homme germanique Adalhari dérivé avec le suffixe -iacum.

Allery est donc le domaine d'Hilarius ou celui d'Adalhari.

## **BAILLEUL**

Baillol 1109, Ballolium 1138, Ballolum 1171, Baillolium 1208, Balleolum 1230, Baiellum 1259, Bailleul 1260, Bailluel 1301

Deux hypothèses :

Dérivé avec le suffixe -eolum du picard et de l'ancien français baille, baile signifiant palissade, barrière d'où terrain clos,

Balliolium mentio présumée de 794 serait dérivé du bas-latin ballium et désignerait une sorte de fortification provisoire pour protéger, éventuellement, un camp de marche des légions romaines (oppidum de Liercourt).

## **Becquerel**

Dérivé de bec, autrefois ferme et moulin, l'appellatif fait allusion au bruit que produit le moulin,

À noter que becherelle (variante becquerelle) désignait autrefois une femme bavarde ou au parler vulgaire.

## **Bellifontaine**

Bonus fons 1183, Bellifontaine 1337, Belly-Fontaine 1678

Le hameau tire son nom de la source (ou fontaine) qui jaillit derrière l'église. Le premier terme du composé a peut-être pour origine le toponyme Bailleul, le chef-lieu du terroir.

## **Cocquerel lès Bailleul**

Coquerel 1733, Cocquerel sur Bailleul 1757

Ferme et château. De l'ancien français cocherel, picard coquerel signifiant marchand de coqs. Dans le cas d'un moulin, l'appellatif fait allusion au bruit qu'il produit.

## **Grandsart**

Grandsart 1157, Grand Sarth 1184, Grant Sard 1230, Granssart 1184, Grant Sart 1252, 1757

Composé de l'ancien français sart, essart signifiant défrichement précédé de l'adjectif grand, mais un nom d'homme ne paraît pas impossible, peut être Grento avec altération future en grand.

## **CITERNES**

Cisterna 797, Cisternes 829, Cysternes 1231, Cisternes 1284, Chisternes 1301,

Le toponyme tire son nom du latin cisterna signifiant citerne.

## **Yonville**

Yonville 1557, Jonville 1730

Certainement un composé du latin villa signifiant domaine précédé du nom d'homme de type germanique Wido.

## **CONDÉ FOLIE**

Condé vient de condate mot pré-celtique adopté par les gaulois et signifiant au confluent,

Folie vient de l'ancien français foillie, folye c'est à dire feuille et par extension de sens peut désigner un bois, un fourré.

## **DOUDELAINVILLE**

Dodelanivilla 1109, Dodeleinvilla 1140, Dudelanavilla 1154, Dodelanivilla 1176, Doudelainville 1301

Le latin villa (domaine) entre ici en composition avec le nom de femme germanique Dodila ou Dodelannus.

## **Warcheville**

Warteville 1539, Xarceville 1565, Warcheville 1730

Composé du latin villa (domaine) et d'un nom de personne de type germanique Waratto.

## **ERONDELLE**

Arondel 1507, Esrondel 1657, Héronnel 1700, Airondel 177, Erondelle 1857  
Dépendance de Bailleul, érigé en commune le 10 juin 1875,  
Hirondelle, par métaphore, est le nom typique pour désigner un moulin. Vient de l'ancien français arondele, arondelle, diminutif de aronde du latin hirondo.

## **FONTAINE SUR SOMME**

Fontanae 851, Fontanae super Somonam 1138, Fontaines 1147  
Le village tire son nom des sources qu'on trouve sur son territoire. Le français fontaine vient du latin vulgaire féminin fontana, du latin fons, fontis signifiant source.

## **Vieulaines**

Villanae 1147, Villaines 1166, Vieulaines 1301  
Le lieu tire son nom du bas-latin villana/villena (dérivé de villa) qui désignait une petite exploitation rurale, une tenure de paysan. E. Nègre précise qu'il s'agit de la forme plurielle de l'adjectif au féminin : villana, c'est à dire une terre tenue par un villanus, un paysan libre. C'est donc un domaine non noble.

## **FRUCOURT**

Froocurtis XI<sup>e</sup>, Fruicourt 1201, Friucourt 1220, Froocourt 1229, Froucourt, Frucourt 1567  
Il s'agit d'un composé du roman cortis (domaine), précédé du nom d'homme germanique Frodo ou Fruto ou Frudo.

## **HALLENCOURT**

Halencourt 1121, Halencort 1146, Halencurt 1160, Halencort 1183  
Composé avec le roman cortis signifiant domaine du nom d'homme de type germanique Hallo ou Haglinus.

## **Hocquincourt**

In Agnone Curte, In Agnono Curte 799, Hokencort 1241, Hokencourt 1301  
Il s'est produit une altération de la forme Agnonecurte. Nous avons un composé de curtis (domaine) et du nom d'homme d'origine germanique Ageno ou Agino.

## **Étalminil**

Stalunmaisnil 1144, Stalonmaisnil 1144, Estalonmaisnil 1150, Estalemaisnil 1311  
Composé du nom d'homme germanique Stallo et du bas-latin mansionile (issu du latin mansio c'est à dire maison). C'est donc une habitation rurale avec portion de terre.

## **Wanel**

Wahanel 1203, Vaene 1310, Vaane 1677, Wanel 1696  
Ce toponyme est ignoré de tous les auteurs. M. Lebègue propose :  
Un dérivé avec le suffixe -ellum, du nom d'homme de type germanique Wohan,  
Précise que Wanel se trouve sur la voie ancienne d'Abbeville à Beauvais, ce qui pourrait faire penser au bas-latin venella, mais venelle en français ne représente qu'une voie modeste.

## **HUPPY**

Huppy 1121, Hupi 1157, Huppi 1221  
Nous avons un dérivé tardif, avec le suffixe -iacum, du nom d'homme germanique Huppo, c'est donc le domaine de Huppo. L'abbé du village R. Cazier propose en 1945 que Huppy vient de Heut-Pays (le haut pays)

## **Poultières**

Pulteil 1160, Polteres 1164, Poultières 1166, La Polutière 1284  
Deux hypothèses  
Un dérivé (suffixe -ario) du latin puls signifiant bouillie puis boue. Ce serait donc l'endroit boueux conforme au site de vallée humide.  
Il peut aussi s'agir tout simplement d'un dérivé de pot du latin pultarius, ce serait alors le lieu d'une ancienne poterie.

## **Trinquies**

Le Trenche 1129, La Trenquie 1192, Trenkie 1217, La Trenquies 1540, Trenqui 1757

Probablement du bas-latin *Trencatum* c'est à dire tranchée, abatis, coupe de bois. Le toponyme évoque d'ailleurs une tranchée (en partie conservée) qui aurait fait autrefois la séparation entre le comté du Ponthieu et le bailliage d'Amiens.

## **LIERCOURT**

Liarcort 1110, Liercourt 1206, Liurcourt 1301, Liercourt 1564

Nous avons un composé du roman *curtis* (domaine), précédé d'un nom d'homme de type germanique, probablement Liethard ou encore Liutharius.

## **Duncq**

A pour origine le gaulois *dunum* (colline, puis forteresse). Il s'est produit très tôt un déplacement de l'habitat, de l'oppidum de Liercourt vers la vallée.

## **LIMEUX**

Limou 1100, Limeu 1121, Lymeu 1337, Limeux 1637

Le lieu tire son nom du latin *limosus* signifiant boueux, d'où l'adjectif limeux, boueux.

## **LONGPRÉ LES CORPS SAINTS**

Longum pratum 1066, Longpré 1138, Longpré sur Somme 1689, Longpré Corps Saints 1705, Longpré les Corps Saints 1850

Composé de l'adjectif long et du substantif pré (du latin *pratum*), il signifie le pré allongé. Les corps saints est une allusion aux reliques recueillies pendant les croisades par Aléaume de Fontaine rapportées en France et placées alors dans l'église de l'époque. Le sanctuaire attirait une foule de pèlerins et le village prit le nom actuel. Le village fut baptisé Longpré sur Somme au moment de la Révolution par le conventionnel Louchet.

## **MÉRÉLESSART**

Meslers 1114, Mellers 1134, 1160, Mellers in Pontivo 1136, Mesliressart 1147, Mesliereschart 1180, Merelessart 1467

Deux hypothèses :

Il s'agit probablement d'un composé du bas-latin *sartum* (terre essartée, terrain défriché) et d'un nom d'homme germanique Masler ou encor Marellus.

L. Sagebien voit dans le premier élément une déformation de l'ancien français meslier, mellier autre nom du néflier. Mérélessart serait l'essart aux melliers.

## **SOREL EN VIMEU**

Sorellum 1301, Sorel 1310, Sorel en Vimeu 1920

Deux hypothèses :

Soit l'adjectif *sorel* appliqué à la couleur du sol roux, fauve

Soit Sorel le nom du propriétaire du lieu, ce diminutif, issu du germanique *saur* (jaune brun) signifiait à la chevelure châtain clair, roux.

L'appellation en Vimeu a été ajouté en 1920, pour éviter les confusions avec le village de Sorel dans le canton de Péronne.

## **VAUX MARQUENNEVILLE**

Vaux 1166, Vaulx 1557, Vaux 1757

Marquienvilla 1284, Marchaigneville 1301, Markaigneville 1312, Markainneville 1340, Marquenneville 1388, 1757

Le village doit son nom au site : français *val* venant du latin *vallis* signifiant vallée. Par vocalisation de l en u le picard a donné *vau(x)*, le x n'est pas la marque du pluriel mais purement graphique.

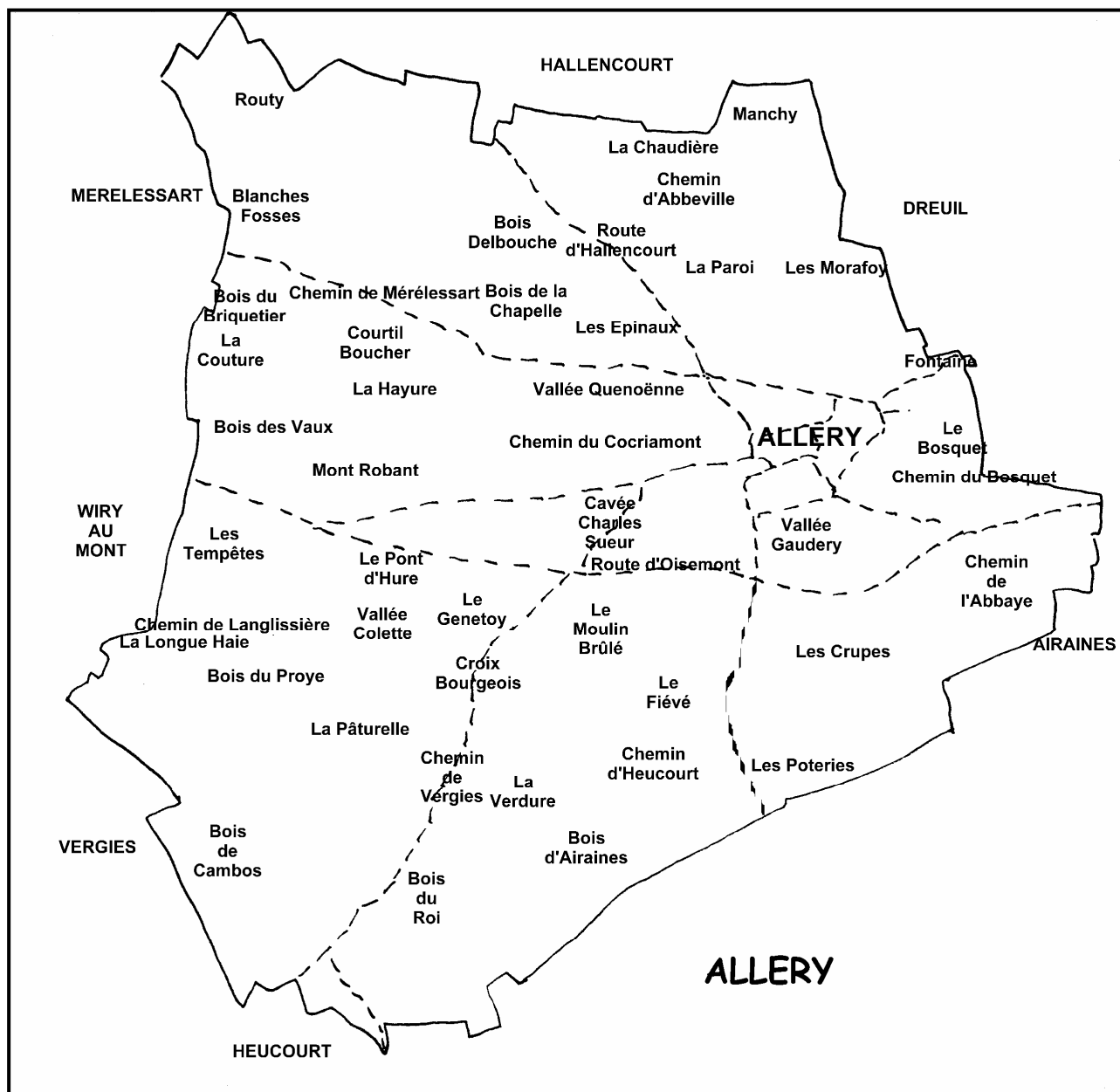
Quant au hameau de Marquenneville, sur le plateau, il s'agit d'un nom de domaine tardif composé du latin *villa* (domaine rural), précédé du nom de femme de type germanique *Marca*. C'est donc le domaine de *Marca*.

## **WIRY AU MONT**

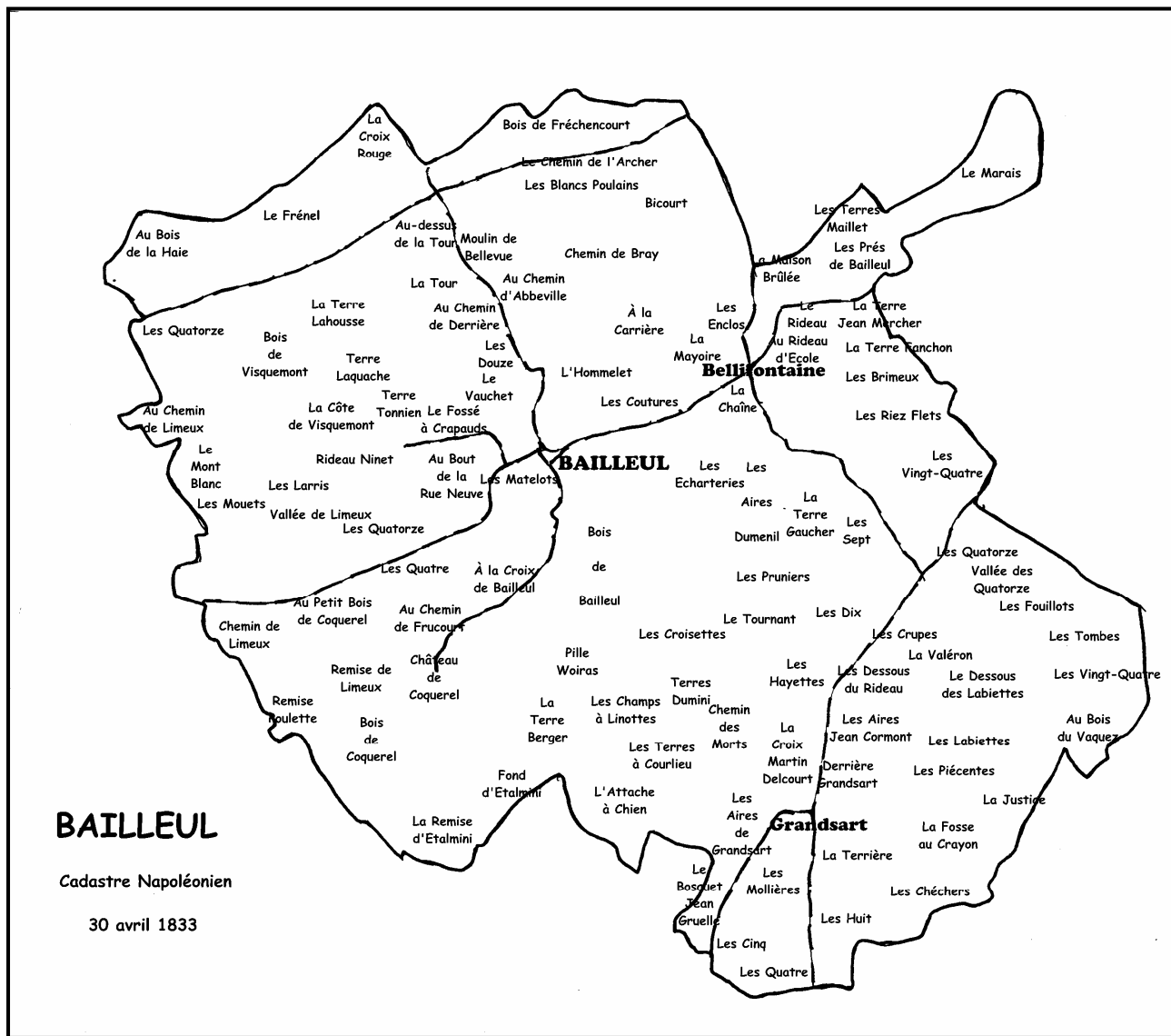
Vidriaco 751, Wiri 1189, Vairi 1205, Vuiri 1284, Viri 1336, Wiry au Mont 1507

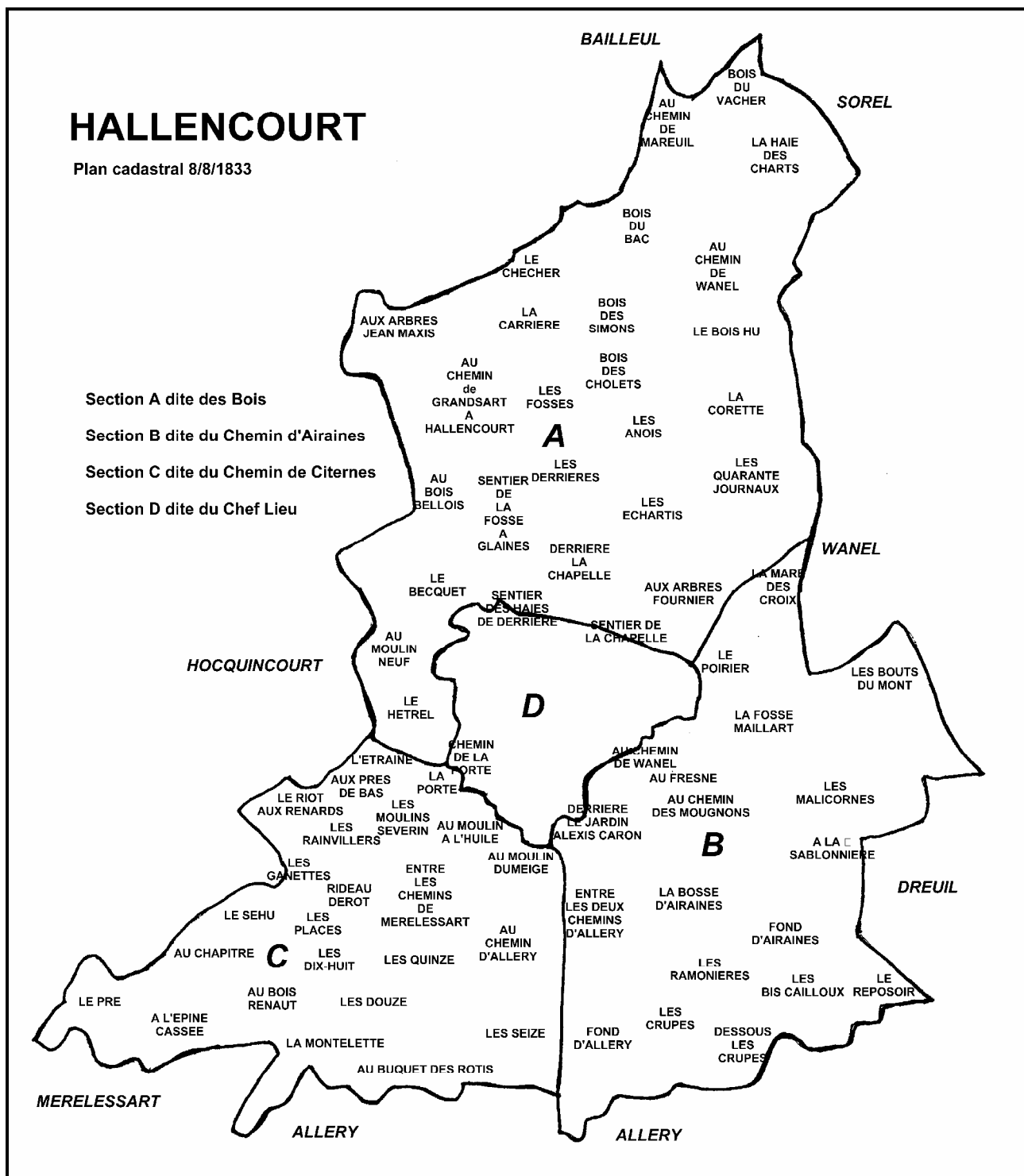
Nous avons un dérivé du nom d'homme latin *Virius*, avec le suffixe *-acum*, c'est donc le domaine de *Virius*.

L'ajout de *au mont* s'est réalisé par opposition à l'autre partie du village appelée Wiry au Val et située dans la vallée.

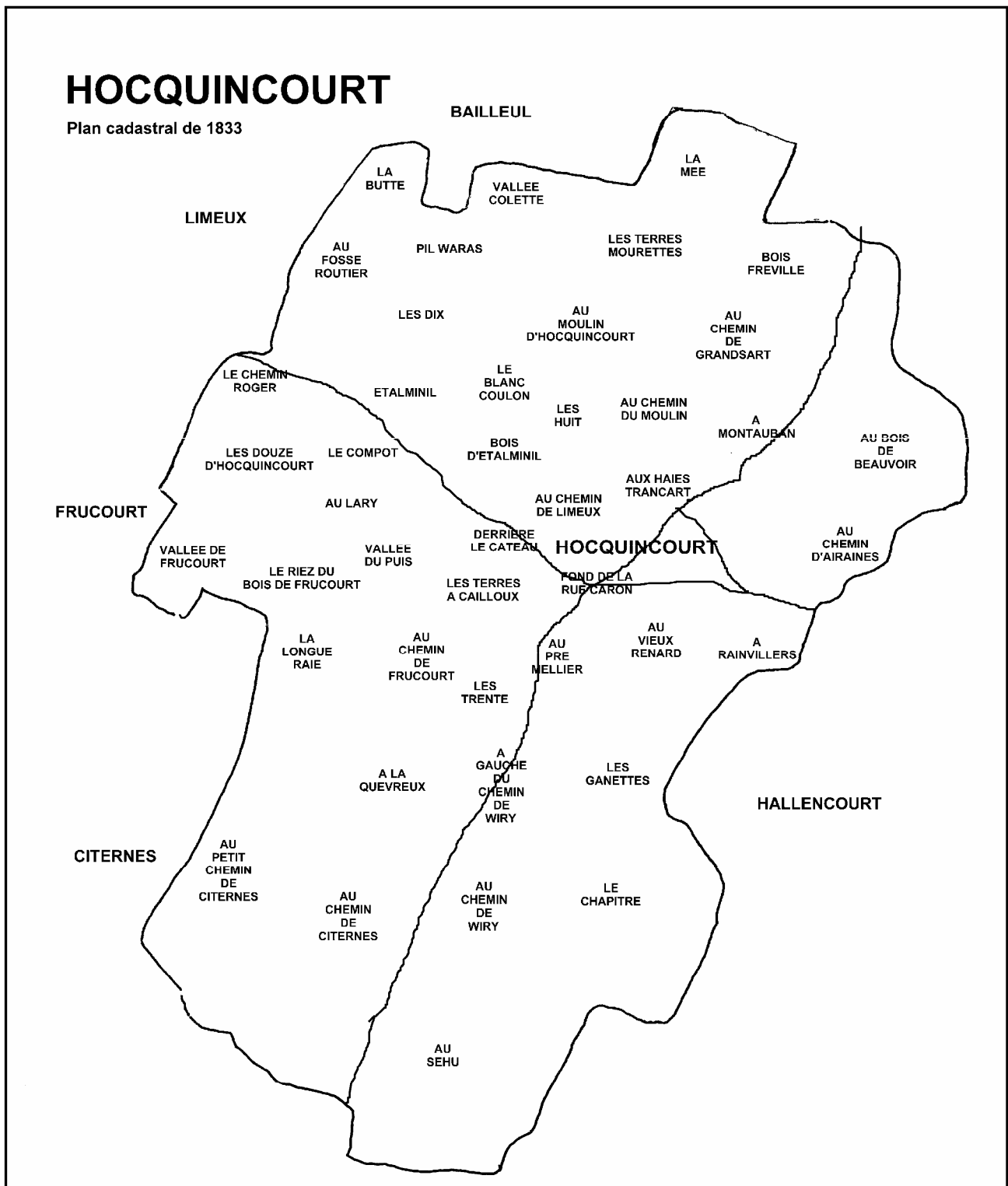


Section patrimoine des Amis du CIS  
vendredi 21 janvier 2000 - salle de la mairie d'Hallencourt

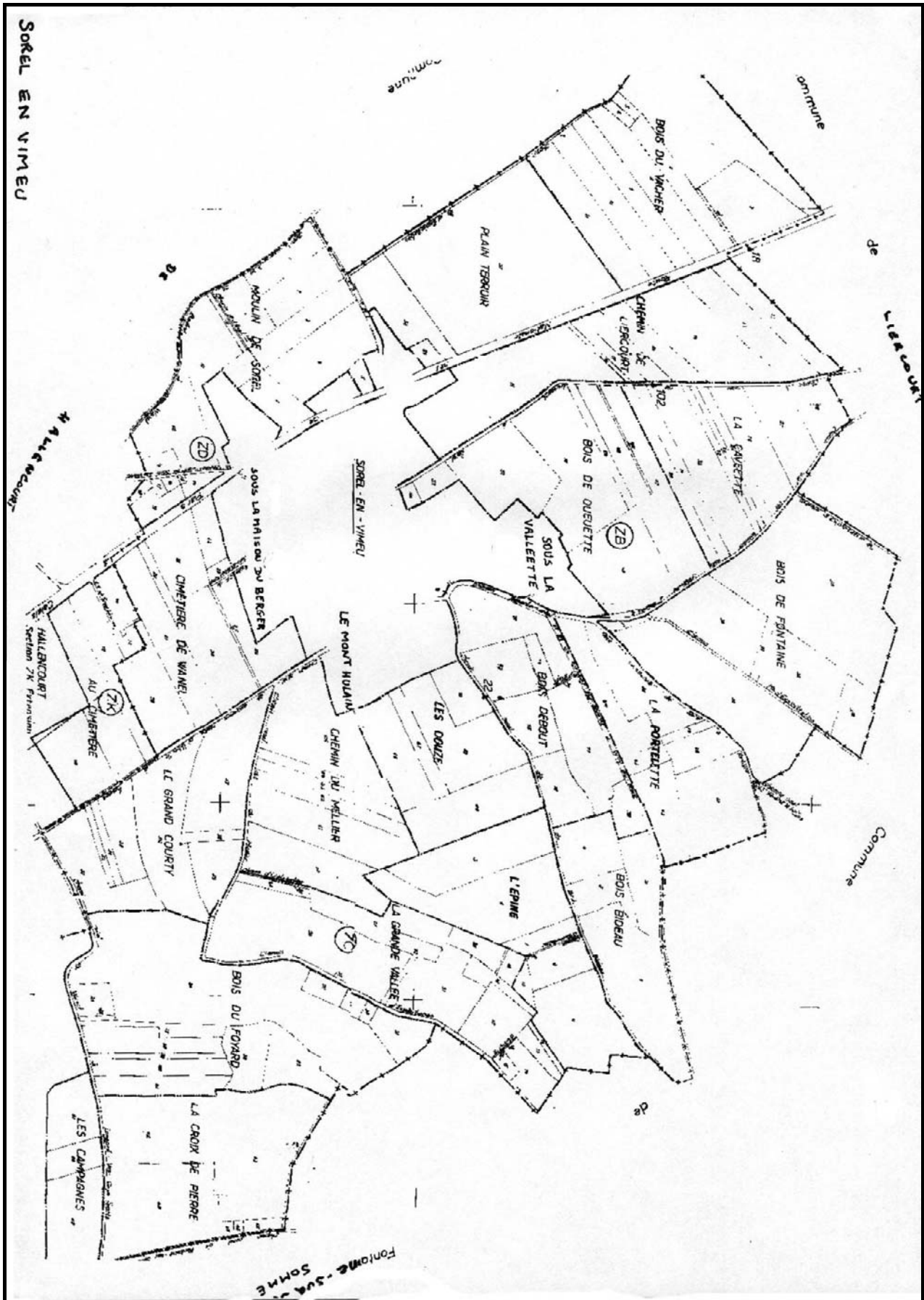






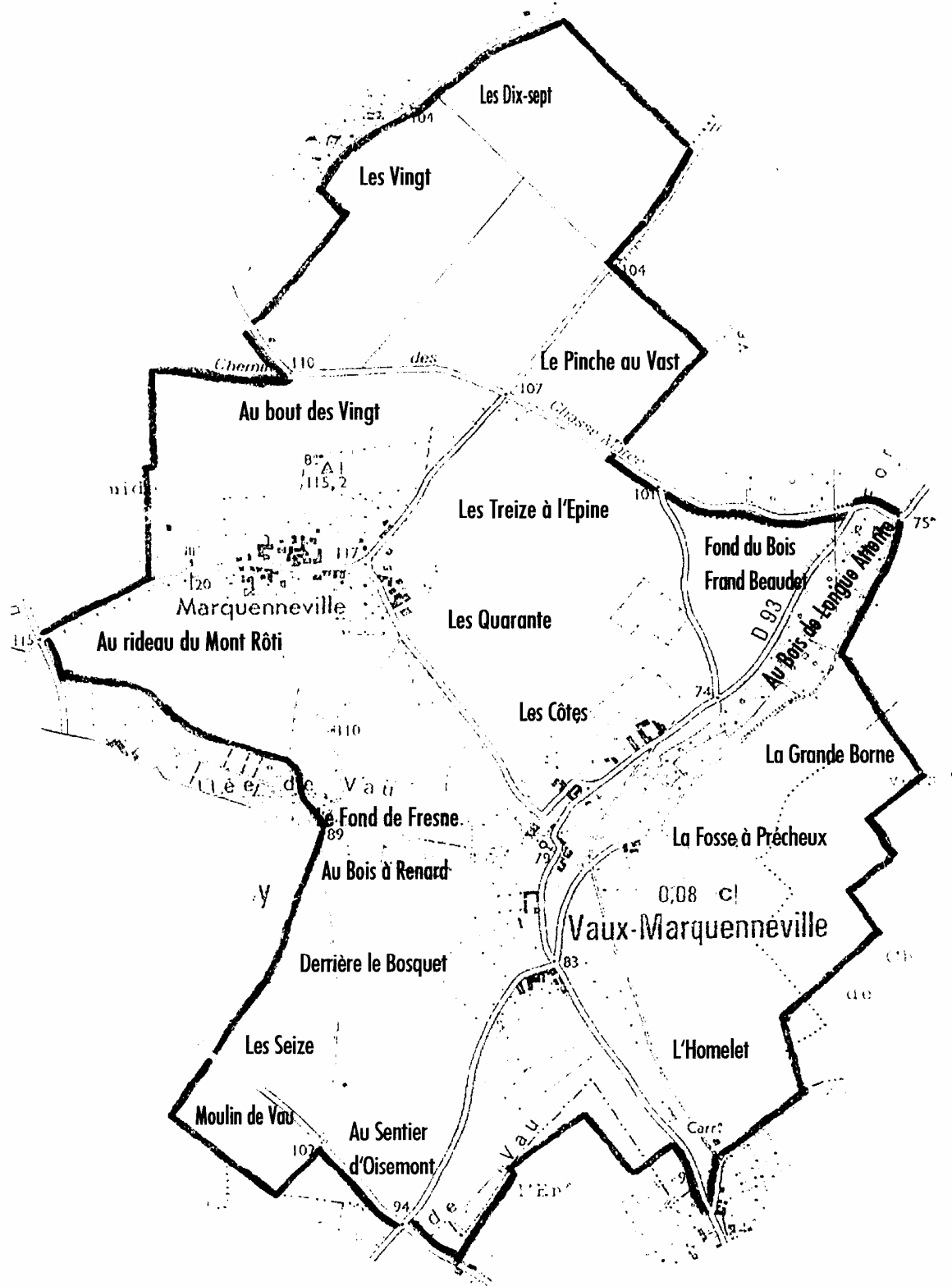






Commune de Vaux-Marquennevill

Les lieux-dits



21 Janvier 2000